

# JAHRESPROGRAMM 2019

DEUTSCHER ALPENVEREIN SEKTION MINDELHEIM



*Jan Heide*



Dr. Stephan Winter  
Erster Bürgermeister

### Liebe Mitglieder und Freunde des Alpenvereins,

die Sektion Mindelheim des Deutschen Alpenvereins ist in Mindelheim zu einer festen Größe geworden.

Mit vielen Aktivitäten, wie z.B. Kurse an der Kletteranlage, Training für Mountainbiker oder Vorträge und Veranstaltungen im Forum, wird das Sport- und Freizeitangebot in Mindelheim sehr bereichert.

Auch mit der Mindelheimer Hütte und dem Mindelheimer Klettersteig am Allgäuer Hauptkamm wird die Stadt außerhalb des Unterallgäus repräsentiert. Die Sektion ist ein Sinnbild für Nachhaltigkeit und Beständigkeit. Ein markantes Zeichen hierfür ist auch Jochen Krupinski, der bereits mehr als 40 Jahre Hüttenwirt auf der Mindelheimer Hütte ist. Alle Verantwortlichen und der Vorstand- schaft danke ich für ihr Engagement und wünsche allen Mitgliedern viel Spaß und Freude mit dem reichhaltigen und abwechslungsreichen Touren- programm 2019.



Gerhard Groos  
1. Vorsitzender

### Sehr geehrte Mitglieder,

mit unserem Touren- programm 2019 möchten wir Ihnen wieder eine große Auswahl für Ihre sportlichen Freizeitbetätigungen bieten. Im Vordergrund steht der entschleunigte Naturgenuss. Eine besondere Stellung nehmen die aktuellen Trends aus dem Alpenraum ein. Dazu gehört das Schneeschuhgehen ebenso wie die Weitwanderungen von Hütte zu Hütte. Auch das E-Mountainbiken entwickelt sich zu einem neuen Trend, der Fahrspaß und entspanntes Naturerlebnis bietet.

Für 2019 wünsche ich Ihnen viele schöne Momente bei unseren Touren.

DEUTSCHER ALPENVEREIN  
SEKTION MINDELHEIM

**DER WEG ZUM BESONDEREN!**

Wintersport

Bergsport

Klettern

Fahrrad

# LEIDENSCHAFT AM BERG



BESUCHEN SIE UNS IM INTERNET  
[www.sport-schindele.de](http://www.sport-schindele.de)

SERVICE-TELEFON  
(0 83 06) 97 59 40

Sport **SCHINDELE**  
alpin, rad- & outdoorsport



JETZT FAN WERDEN!  
[www.facebook.com/sportschindele](http://www.facebook.com/sportschindele)

Öffnungszeiten:  
Mo. - Fr. 08:00 - 18:00 Uhr  
Samstag 08:00 - 14:00 Uhr

Schuh-Sport Schindele GmbH | Marktplatz 4 • 87671 Ronsberg



Sektion Mindelheim des  
Deutschen Alpenvereins (DAV) e.V.  
Geschäftsstelle: Luxenhofstraße 1a  
87719 Mindelheim



**Öffnungszeiten der Geschäftsstelle:** Mittwoch von 17.00-19.30 Uhr und Freitag von 15.30-19.30 Uhr.  
Tel.: 08261 738073; Fax: 08261 738074; E-Mail: [info@dav-mn.de](mailto:info@dav-mn.de); [www.alpenverein-mindelheim.de](http://www.alpenverein-mindelheim.de)

# Geschäftsstelle

## ÖFFNUNGSZEITEN:

**Mittwoch von 17.00-19.30 Uhr und  
Freitag von 15.30-19.30 Uhr**

Telefon: 08261 738073

Telefax: 08261 738074

E-Mail: [info@dav-mn.de](mailto:info@dav-mn.de)

## ANSCHRIFT:

Sektion Mindelheim des Deutschen  
Alpenvereins (DAV) e.V.  
Luxenhoferstraße 1a, 87719 Mindelheim

## Homepage:

[www.alpenverein-mindelheim.de](http://www.alpenverein-mindelheim.de)

## BANKVERBINDUNGEN:

### Sparkasse Mindelheim

IBAN: DE05 7315 0000 0570 4035 43

BIC: BYLADEM1MLM

### VR-Bank Mindelheim

IBAN: DE36 7319 0000 0000 6264 22

BIC: GENODEF1MM1

Vereinsregister AG Memmingen VR 469

USt-Id.-Nr.: DE 129096769

Gläubiger Id.-Nr.: DE 88DAV00000112651

Steuer-Nr.: 138/107/60200



## Besetzung unserer Geschäftsstelle

Alexandra  
Tiefenthaler,  
Birgit Dreyer,  
Maria Hörmann  
(vlnr)



*Geschäftsstelle Sektion Mindelheim*

# Kontakte

**1. Vorsitzender:** Gerhard Groos,  
08268 904842, [vorstand@dav-mn.de](mailto:vorstand@dav-mn.de)

**2. Vorsitzender:** Jürgen Stehr,  
08261 9493, 0157 77568932,  
[vorstand2@dav-mn.de](mailto:vorstand2@dav-mn.de)

**Jugendreferent:** Michael Schwarz,  
0176 61784030, [jugend@dav-mn.de](mailto:jugend@dav-mn.de)

**Geschäftsstelle:** Birgit Dreyer,  
Maria Hörmann, Alexandra Tiefenthaler  
08261 738073, [info@dav-mn.de](mailto:info@dav-mn.de)

**Öffentlichkeit:** Ute Bergmaier,  
[marketing@dav-mn.de](mailto:marketing@dav-mn.de)

**Wegewart:** Günther Maute,  
08261 21681, [info@dav-mn.de](mailto:info@dav-mn.de)

**Digitale Medien:** Wolfgang Stache,  
0174 9999174, [homepage@dav-mn.de](mailto:homepage@dav-mn.de)

**Hüttenreferent:** Max Wohlhaupter,  
08266 1509, [info@dav-mn.de](mailto:info@dav-mn.de)



**Gerhard Groos**  
1. Vorsitzender



**Jürgen Stehr**  
2. Vorsitzender



**Michael Schwarz**  
Jugendreferent



## Neue Kräfte in der Sektion



### **BIRGIT DREYER**

ist 42 Jahre alt, verheiratet und wohnt mit ihrem Mann und 3 Kindern in Wipfel. Seit März 2018 ist sie in der Geschäftsstelle unserer Sektion tätig. Ihre Hobbys sind Gitarre spielen und Joggen. Sehr gerne unternimmt sie schöne Bergwandertouren mit ihrer Familie.



### **PAULINE POHL**

Geboren: 4.10.1999  
Schülerin des Gymnasiums Türkheim  
seit 2010 Mitglied im Alpenverein Kaufbeuren,  
Mitglied in Mindelheim  
seit 2016  
2017 Ausbildung zur Jugendgruppenleiterin und  
seit 2018 Mitglied im Beirat der Sektion.

»Ich gehe gerne auf Reisen und meine Hobbys sind Schwimmen, Klettern, Bergwandern, Skifahren, Eislaufen und Judo. Meine Ziele: Ich möchte mein Wissen und meine Begeisterung für den Bergsport an Jüngere und Gleichaltrige weitergeben, außerdem möchte ich die Interessen und die Ansichten der Jugend im Beirat einbringen und auch Informationen an die Jugend weitergeben«.



## Wir gratulieren zur erfolgreichen Ausbildung



### **...Christine Stehr und Birgit Brugger zur Familiengruppenleiterin**

Zusammen mit ihren Kinder, Angelina und Moritz sind die Beiden im Rahmen einer DAV Ausbildung auf die Freiburger Hütte umgezogen. Für die Eltern gab es viel Neues und auch die Kinder waren begeistert. Kein Murren und Meckern – So! haben die Kinder die Berge noch nie erlebt. (Originalton: es gab nichts zu meckern). Christine und Birgit werden sich in unsere „offenen Familiengruppe“ einbringen. Bei dieser Familiengruppe können sich alle Familien zu Touren anmelden und mitgehen.



### **... Pauline Pohl zur Jugendgruppenleiterin**

Pauline hat die einwöchige Ausbildung in der DAV Jugendbildungsstätte in Bad Hindelang absolviert. Derzeit unterstützt sie Michael Schwarz bei der Leitung der Jugendgruppe „Seilschnecke“. Weitere Infos zu Ausbildungen bei unserem Jugendreferenten Michael Schwarz.



### **Regina Stehr zur Jugendleiterin**

Regina ist 16 Jahre alt und hat eine Ausbildung zur Erzieherin begonnen. Sie ist eine begeisterte Kletterin und hilft gerne mit beim Kinder- und Schnupperklettern. Auch erste Felsklettererfahrungen hat sie schon sammeln können. In ihren „letzten Ferien“ hat sie nun die einwöchige DAV Ausbildung in Bad Hindelang zur Jugendgruppenleiterin gemeistert. Für die Zukunft will sie eine eigene Kindergruppe im Alter von 7- 12 Jahren anbieten.

**Weitere Infos zu Ausbildungen im Familien- und Jugendbereich bei unserem Jugendreferenten Michael Schwarz.**



## Gebühren

### ...FÜR KURSE UND TOUREN 2019

|                | Mitglieder | Mitglieder anderer Sektionen, die kein Gastmitglied in MN sind |
|----------------|------------|--|
| 1-tägiger Kurs | 40,- €     | 60,- €   |
| 2-tägiger Kurs | 60,- €     | 80,- €   |
| 2-Tagestour    | 25,- €     | 40,- €   |
| 3-Tagestour    | 37,- €     | 55,- €   |
| 4-Tagestour    | 50,- €     | 70,- €   |
| 5-Tagestour    | 60,- €     | 80,- €   |

## Tourenanmeldung

### ANMELDUNG ZU SEKTIONSTOUREN

Eine Anmeldung kann erfolgen:

- über die Eingabemaske auf unserer Homepage: [www.alpenverein-mindelheim.de/anmeldung](http://www.alpenverein-mindelheim.de/anmeldung)
- persönlich in der Geschäftsstelle, Luxenhofstr. 1a, Mindelheim
- telefonisch unter 08261 738073.

Die Anmeldung ist verbindlich.

### Mit der Anmeldung zu einer Tour oder einem Kurs

stimme ich ausdrücklich zu, dass Bilder auf denen ich zu erkennen bin, sowohl auf der Webseite der DAV Sektion Mindelheim als auch in Printmedien, veröffentlicht werden dürfen.

Ist die maximale Teilnehmeranzahl bereits erreicht, wird eine Warteliste erstellt. Wir werden dann im Nachrückverfahren über freigewordene Plätze informieren.

Bei Anmeldung zu kostenpflichtigen Touren oder Ausbildungskursen wird generell die entsprechende Gebühr erhoben und per Lastschriftverfahren vom Teilnehmer eingezogen. Nach erfolgter Abbuchung erhalten die Teilnehmer eine Bestätigung zur Teilnahme an der Tour oder dem Kurs.

Bei einer Absage bis 14 Tage vor dem Termin wird die Gebühr in voller Höhe an den Teilnehmer zurückerstattet. Bei einer späteren Absage oder einem Fernbleiben wird eine Stornogebühr von 20 € einbehalten, der Restbetrag wird zurückbezahlt. Bei Absage durch den Tourenleiter wird die Gebühr vollständig zurückbezahlt.

### NICHTMITGLIEDER IM DAV

Der DAV bietet auch Nichtmitgliedern die Möglichkeit an Sektionstouren teilzunehmen. Das Nichtmitglied genießt dann auch den vollen Versicherungsschutz wie ein Mitglied. Sie werden jedoch erstmal nur auf die Warteliste gesetzt und können

berücksichtigt werden, wenn die max. Teilnehmerzahl nicht durch eigene Mitglieder erreicht wird. Eine Teilnahme als Nichtmitglied ist bei der Sektion Mindelheim allerdings nur zweimal bei Tagestouren möglich, danach muss die Mitgliedschaft erworben werden.

### DAV MITGLIEDER ANDERER SEKTIONEN

DAV Mitglieder anderer Sektionen die kein Gastmitglied in der Sektion Mindelheim sind, können sich am Touren- und Kursprogramm der Sektion Mindelheim beteiligen, werden jedoch erstmal nur auf die Warteliste gesetzt und können berücksichtigt werden, wenn die max. Teilnehmerzahl nicht durch eigene Mitglieder erreicht wird. Bei kostenpflichtigen Kursen oder Touren wird dann die höhere Gebühr eingezogen. Eine Gastmitgliedschaft ist jederzeit möglich. Sind Sie bereits Mitglied in einer anderen Sektion, zahlen Sie als Gastmitglied bei uns einen Beitrag von € 22,00 p.a. (C-Mitgliedschaft).

### ALLGEMEINE HINWEISE

Für minderjährige Tourenteilnehmer ist die Zustimmung der Erziehungsberechtigten erforderlich. Soweit nichts anderes vereinbart wurde, erfolgt die Abfahrt am Parkplatz bei der Geschäftsstelle in der Luxenhofstraße 1a in Mindelheim.

## Qualifizierungsschulung: „Führen im Hochalpinen Gelände“



### **ALPINE GRUNDAUSBILDUNG: „FÜHREN IM HOCHALPINEN GELÄNDE“**

Ski- und Bergführer Christoph Gotschke leitete die sektioninterne Ausbildung für unsere 6 jungen Nachwuchskräfte. Die einwöchige Schulung auf der Franz-Senn-Hütte haben alle Teilnehmer erfolgreich absolviert und besitzen nun das Grundwissen und die Technik zum Führen von Gruppen im hochalpinen Gelände. Sie können damit unsere Fachübungsleiter bei anspruchsvollen Sektionstouren unterstützen oder einfachere Touren selbst führen. In den nächsten Jahren gilt es Erfahrung zu sammeln um dann die Trainerausbildung beim DAV zu absolvieren. Wir freuen uns auf diese jungen motivierten Tourenleiter.



*Christoph Gotschke, Ausbilder*

### **Die Teilnehmer:**



*Rudi Engel jun.*



*Sebastian Förg*



*Hannes Götzfried*



*Sebastian Högg*



*Mathias Mesenburg*



*Tobias Prießnitz*

# Die Sektion ist stolz auf ihre „Jungen Wilden“

...auch wenn der Trend zur minimalistisch leichten Ausrüstung  
uns überzogen erscheint.



Meinung der  
Teilnehmer zur Schulung:  
**hura lässig!**

## Tourenleiter



**Stephan Baur**  
Alpinklettern  
0151 20652616



**Josef Eberhard**  
Wanderleiter  
0176 55190051



**Rudi Engel**  
Bergsteigen  
08269 960770



**Gerhard Groos**  
Tourenleiter  
08268 904842



**Margit Huber**  
Bergsteigen  
08261 20217



**Hans Hörmann**  
Tourenleiter  
08392 934112



**Günther Maute**  
Wegewart  
08261 21681



**Sabine Niederreiner**  
Tourenleiterin  
08265 91911



**Dr. Daniel Pascher**  
Hochtouren  
0162 1669269



**Markus Pietzke**  
Tourenleiter  
08261 739736



**Tobias Prießnitz**  
Tourenleiter  
0176 78351394



**Peter Riedmaier**  
Bergsteigen  
08261 21160



**Richard Kocher**  
Bergsteigen  
0171 5108985



**Winni Kohler**  
Hochtouren  
08247 34254



**Hubertus Kraus**  
Bergsteigen  
0173 4144151



**Mario Leinsle**  
Skibergsteigen  
08269 960317



**Wolfgang Stache**  
Tourenleiter  
0174 9999174



**Kornelia Marschall**  
Wanderleiterin  
08261 3777



**Josef Schafnitzel**  
Alpinklettern  
08261 730770



**Gerhard Schlopper**  
Tourenleiter  
0171 1114630



**Andreas Schwendinger**  
Skibergsteigen  
08669 1397713



**Jürgen Stehr**  
Felsklettern  
08261 9493



**Siegfried Weippert**  
Alpinklettern  
08261 21100



**Peter Wiedemann**  
Bergsteigen  
08261 4149

# Beschreibung der Tourenschwierigkeiten und Voraussetzungen für die Teilnehmer

Die Aufzählung der nachfolgenden Begriffe soll den Tourencharakter und die dazu erforderlichen Voraussetzungen (abgekürzt mit V1 – V9) näher beschreiben:

## V1 ANFÄNGERGEEIGNETE WANDERUNGEN / SCHNEESCHUHTOUREN

Bis ca. 800 Hm, flache Auf- und Abstiege, einfache Wege. **Voraussetzung:** Körperliche Fitness für anhaltend 250 Hm / Std.

## V2 WANDERUNGEN / SCHNEESCHUHTOUREN

Gemütliches Wandern auf gut markierten und befestigten Wegen. Technisch leichtes Gelände. Bis zu 1000 Hm. Die Auf- und Abstiege werden möglichst flach gehalten. **Voraussetzung:** Körperliche Fitness für anhaltend 300 Hm / Std. und Trittsicherheit.

## V3 BERGSTEIGEN

Tourenziele im alpinen Gelände, auf markierten Wegen, zum Teil auch über wegloses Gelände und ausgesetzte Pfade. Bis zu 1200 Hm. **Voraussetzung:** Körperliche Fitness für anhaltend 350 Hm / Std., Schwindelfreiheit und gute Trittsicherheit.

## V4 TOUREN MIT DEM ZUSATZ

„ANSPRUCHSVOLL“ Tourenziele im alpinen Gelände, zumeist über wegloses

Gelände und auf ausgesetzten, schmalen Pfaden. Steile Auf- und Abstiege, über 1200 Hm. **Voraussetzung:** Körperliche Fitness für anhaltend 400 Hm / Std., Schwindelfreiheit, absolute Trittsicherheit und seilfreie Kletterfertigkeit bis zum 2ten Grad im Schrofengelände.

## V5 KLETTERSTEIG

Schwieriges Felsgelände, das durch Drahtseile, Leitern und Eisenstifte leichter begehbar wird. Die Anstiege führen zum Teil durch steile, senkrechte und überhängende Felswände, die mitunter einen erheblichen Kraftaufwand für die Hände und Arme erfordern. **Voraussetzung:** Klettersteigkurs oder entsprechende Erfahrung, Schwindelfreiheit und Trittsicherheit, richtiges Einsetzen der Klettersteigausrüstung, sicheres Klettern in der angegebenen Klettersteigschwierigkeit.

## V6 KLETTERN

Klettertouren in den verschiedenen Schwierigkeitsgraden im alpinen Gelände oder im Klettergarten. Der jeweilige Schwierigkeitsgrad ist in der Tourenbeschreibung angegeben. **Voraussetzung:** Kletterfertigkeit im angege-

benen Schwierigkeitsgrad, sowie Beherrschung der notwendigen Seil- und Sicherungstechnik.

## V7 LEICHTE GLETSCHERTOUR / HOCHTOUR

Hochgebirgstouren auf höhere Gipfel (Drei- oder Viertausender), zum Teil über vergletschertes Gelände und ausgesetzte schmale Pfade, bis zu 1200 Hm. **Voraussetzung:** körperliche Fitness für lang anhaltend 300 Hm / Std., Beherrschung der Inhalte eines Hochtourenkurses. Erfahrung im Begehen von 1er Gelände, Klettern im Blockgelände und steileren Firnhängen.

## SKITOUREN

V8 Leicht: nicht mehr als 800 Hm im Aufstieg, flachere Abfahrten bis 30 Grad. **Voraussetzung:** sicherer Skifahrer und körperliche Fitness für ca. 300 Hm / Std.

V9 Mittelschwer: bis ca. 1.200 Hm im Aufstieg, steilere Abfahrten.

**Voraussetzung:** Spitzkehrentechnik, guter Skifahrer, körperliche Fitness für 400 Hm / Std. und LVS-Kurs.

**Zusätzliche Auskünfte können beim jeweiligen Tourenleiter erfragt werden.**

# Ausrüstungsliste

Die Ausrüstung muss den Anforderungen der jeweiligen Tour genügen.

**Kursiv und fett** geschriebene Gegenstände können in der Sektion ausgeliehen und sollten gleich mit der Anmeldung reserviert werden.

**A1 WANDERN/BERGSTEIGEN**  
Wander-/Trekkingsschuhe bzw. Bergschuhe (imprägnieren), Rucksack, Wetterschutz (Jacke, ggf. Überhose), Handschuhe, Mütze, Sonnenschutz (Kopfbedeckung, Brille, Sonnencreme), Trinkflasche, Teleskopstöcke, Stirnlampe/Taschenlampe, Erste-Hilfe-Set und ein Biwaksack (wenn vorhanden). Was trocken bleiben soll, wasserdicht verpacken!

**A2 ÜBERNACHTEN AUF EINER HÜTTE** Hüttenschlafsack, Stirnlampe, Kopfkissenbezug, Waschzeug, Mikrofaserhandtuch, DAV Ausweis, Wechselwäsche, Bargeld. Was trocken bleiben soll wasserdicht verpacken!

**A3 KLETTERSTEIG**  
**Hüftgurt, Steinschlaghelm, Klettersteigset mit Bandfalldämpfer, Rastschlinge mit HMS-Karabiner,** Klettersteighandschuhe. Hüftgurt und Helm zuhause einstellen.  
Evtl. eigenes Material zu einer Vorbesprechung mitbringen.

**A4 HOCHTOUREN**  
Steigeisenfeste Bergschuhe (imprägnieren), Rucksack, Wetterschutz (Jacke, Überhose), Handschuhe, Mütze, Sonnenschutz (Kopfbedeckung, Gletscherbrille, Sonnencreme), Thermoskanne/Trinkflasche, Stirnlampe, Erste-Hilfe-Set, Biwaksack, Teleskopstöcke mit Teller, **Hüftgurt, Steinschlaghelm, Steigeisen, Eispickel, 1 Eisschraube, 1 Expressschlinge, 1 Safelockkarabiner,** 2 HMS-Karabiner, 1 Bandschlinge (120 cm), 1 Langprusik (= offene Reepschnur) mit 2 m Länge und eine Kurzprusik mit 5 – 6 mm Durchmesser. Hüftgurt, Helm und Steigeisen zuhause bereits anpassen.  
Evtl. eigenes Material zur Vorbesprechung mitbringen. Zusätzliche Ausrüstung wird bei der Vorbesprechung angekündigt.

**A5 SKITOUREN.** Rucksack, Wetterschutz (Jacke, Überhose), Handschuhe & Mütze, Sonnenschutz (Kopfbedeckung, Brille, Sonnencreme), Thermoskanne/Trinkflasche, Stirnlampe, Erste-Hilfe-Set und Biwaksack (wenn vorhanden). Skitourenski mit Aufstiegsbindung, Felle und Harscheisen,

**Mehrantennen-LVS-Gerät, Lawinensonde, Lawinenschaukel,** Teleskopstöcke mit Schneeteller.

**A6 SCHNEESCHUHTOUREN** Wasserdichte Bergschuhe (imprägnieren), Rucksack, Wetterschutz (Jacke, Überhose), Handschuhe & Mütze, Sonnenschutz (Kopfbedeckung, Brille, Sonnencreme), Thermoskanne/Trinkflasche, Stirnlampe, Erste-Hilfe-Set und Biwaksack (wenn vorhanden), **Schneeschuhe, Mehrantennen-LVS-Gerät, Lawinensonde, Lawinenschaukel, Teleskopstöcke mit Schneeteller,** Gamaschen. Schneeschuhe zuhause auf die Schuhe einstellen.

**A7 SPORTKLETTERN IM FELSKLETTERGARTEN.** Feste Zustiegsschuhe, Kletterschuhe, Rucksack, Wetterschutz (Jacke, Überhose), Handschuhe, Mütze, Sonnenschutz (Kopfbedeckung, Brille, Sonnencreme), Trinkflasche, Stirnlampe/Taschenlampe, Erste-Hilfe-Set, **Hüftgurt, Steinschlaghelm,** Halbautomat (z.B. Smart) mit verdrehsicherem Karabiner, 5 Expressschlingen, 60 m Seil (wenn vorhanden), 1 HMS Karabiner.

**A8 MOUNTAINBIKE.** Ersatzschlauch, Montagehebel, Luftpumpe. Helm, Ellenbogen- und Knieschoner, Wetterschutz (Jacke, Überhose, Überschuhe), Handschuhe & Mütze, Sonnenschutz, Trinkflasche, Erste-Hilfe-Set.

# Inhaltsverzeichnis

| <b>TOUREN</b>     | <b>TERMINE</b>  | <b>SEITE</b> |
|-------------------|-----------------|--------------|
| KLETTERSTEIGE     | 30.06. – 01.07. | 53           |
|                   | 14.07.          | 57           |
|                   | 01.09.          | 64           |
|                   | 19.10.          | 72           |
| HOCHTOUREN        | 29. – 30.06.    | 51           |
|                   | 05. – 07.07.    | 54           |
|                   | 19. – 21.07.    | 58           |
| KLETTERTOUREN     | 26. – 28.07.    | 60           |
|                   | 13. – 14.09.    | 66           |
|                   | 15.09.          | 68           |
|                   | 20. – 23.09.    | 68           |
| <b>KURSE</b>      |                 |              |
| LVS               | 12. – 13.01.    | 15           |
|                   | 19. – 20.01.    | 17           |
| KARTENKUNDE       | 21.03.          | 28           |
| HOCHTOUREN        | 19. – 23.06.    | 47           |
| FELSKLETTERN      | 25. – 26.05.    | 42           |
| KLETTERSTEIG      | 20. – 21.06.    | 48           |
|                   | 14.05. + 16.05. | 39           |
| TOPROPEKLETTERN   | 11.06. + 13.06. | 46           |
|                   | 09.07. + 11.07. | 55           |
|                   | 10.09. + 12.09. | 65           |
| SCHNUPPERKLETTERN | 03.05.: S.37    | 07.06.: S.45 |
|                   | 05.07.: S.54    | 06.09.: S.65 |
| <b>TRAINING</b>   |                 |              |
| LVS               | 13.01.          | 15           |
| SPALTENBERGUNG    | 24.05.          | 42           |

|                       |        |    |
|-----------------------|--------|----|
| AUFFRISCHUNG TOPROPE  | 22.05. | 40 |
|                       | 19.06. | 47 |
| AUFFRISCHUNG VORSTIEG | 29.05. | 43 |
|                       | 26.06. | 50 |
| SEIL-/ KNOTENTECHNIK  | 24.04  | 35 |
|                       | 08.05. | 38 |
|                       | 05.06. | 45 |

## GRUPPEN:

|                                     |       |
|-------------------------------------|-------|
| ORTSGRUPPE KIRCHHEIM                | 77-79 |
| JUGENDGRUPPE „SEILSCHNECKE“         | 90    |
| JUGENDGRUPPE „AFFENBANDE“           | 95    |
| KINDERKLETTERGRUPPE                 | 94    |
| OFFENE FAMILIENGRUPPE „BERGTEENIES“ | 98-99 |
| FAMILIENGRUPPE „MINDELKRAXLER“      | 96-97 |

## SPARTEN

|                    |         |
|--------------------|---------|
| MINDELHEIMER HÜTTE | 108-111 |
| SKIGYMNASTIK       | 87      |
| SKITOUREN          | 88      |
| MTB                | 86      |
| KLETTERANLAGE      | 100-101 |

## INTERNES

|                        |       |
|------------------------|-------|
| TOURENSCHWIERIGKEIT    | 10    |
| NOTWENDIGE AUSTRÜSTUNG | 11    |
| MITGLIEDSBEITRÄGE      | 81    |
| TOURENGEBÜHREN         | 5     |
| MATERIALVERLEIH        | 82-83 |

# Piktogramme



Bergsteigen



Wandern



Familientour



Klettern



Klettersteig



Hochtouren



Skifahren



Skitour



Schneeschuhtour



Ausbildung / Kurs



Radfahren



Sektionsabend



MTB Tour

# Vorankündigungen

Mittwoch, 28.11.2018

**Anmeldeschluss für offene Familien-  
gruppe:** Mehrtagestour mit Iglubau und  
Schneeschuhwanderung vom  
Freitag bis Sonntag 25.01. - 27.01.2019

Sonntag, 16.12.2018

**Alpinkitest der Firma Schindele**  
in Balderschwang (Näheres auf der  
Homepage der Fa. Schindele)

Donnerstag, 20.12.2018

**Anmeldeschluss für Schneeschu-  
wochenende** mit Wellness  
von Samstag bis Sonntag 02.02. und  
03.02.2019

Montag, 31.12.2018

**Anmeldeschluss für die Flugreise  
in die katalanischen Pyrenäen**  
vom 06.07.-13.07.2019





# JANUAR



Sonntag, 06.01.

## Leichte Skitour auf den Breitenberg

Leichte Trainingsskitour. Der Aufstieg erfolgt zu Beginn auf einem gut ausgebauten Weg, der gleichzeitig als Rodelpiste dient. Für den steileren Schlussanstieg sind Spitzkehren notwendig. Die Abfahrt ist zuerst unschwer in leicht bewaldetem Gelände, am Schluss wird über die Rodelpiste bis zum Ausgangsort abgefahren.

- Ausgangsort: Parkplatz Altes Zollhaus im Engtal
- Einkehrmöglichkeit: Ostlerhütte
- Abfahrtszeit: 8.00 Uhr
- Gehzeit/Höhendiff.: 2,5 Std./800 Hm
- Treffpunkt: Kaufbeuren, Gasthof Belfort
- Ausrüstung: A5
- Voraussetzung: V9
- Leitung: Tobias Prießnitz
- Tourennummer: 101
- max. Teilnehmeranzahl: 7



Freitag, 11.01.

## Pistenskitour zum Füssener Jöchle

Diese Skitour eignet sich gut zum Warmlaufen für die Tour am Wochenende. Wir starten in Grän an der Talstation der Seilbahn. Der Aufstieg zur Sonnenalm (1.816 m) erfolgt mit Stirnlampe auf dem Wanderweg über die Gessenwanger Alpe zum Füssener Jöchle. Nach einer gemütlichen Rast geht es auf frisch präparierter Piste im Schein der Stirnlampe wieder zurück zur Talstation.

- Ausgangsort: Grän im Tannheimer Tal
- Einkehrmöglichkeit: Sonnenalm
- Gehzeit/Höhendiff.: 2 Std./627 Hm
- Abfahrtszeit: 16.00 Uhr
- Treffpunkt: Intersport Hofmann, MN
- Ausrüstung: Stirnlampe
- Leitung: Gerhard Schlodder
- Tourennummer: 102
- max. Teilnehmeranzahl: unbegrenzt

Sonntag, 06.01.

Anmeldeschluss für Familien-  
gruppentour: Herz Jesu Feuer



Samstag, 12.01.

## Pisteln für Tourengänger

An diesem Tag lautet unser Motto: Techniktraining auf der Piste – mehr Spaß und Sicherheit im Gelände! Anschließend könnten wir bei einer kleinen Skitour das Gelernte noch umsetzen.

- Ausgangsort: Tannheimer Tal
- Einkehrmöglichkeit: Skigebiet
- Abfahrtszeit: 7.00 Uhr
- Treffpunkt: nach Absprache
- Voraussetzung: V8
- Ausrüstung: A5
- Leitung: Mario Leinsle
- Tourennummer: 103
- max. Teilnehmeranzahl: 5



Pisteln auf dem  
Pitztaler Gletscher  
Foto: Sebastian Roth



Samstag, 12.01.

## Gräner Reib'n

(Von Grän über Sebenalpe, Füssener Jöchle und zurück) - Tannheimer Tal Gipfellose aber reizvolle und leichte Skirundtour mit Abfahrt über Piste

- Ausgangsort: Grän
- Einkehrmöglichkeit: Füssener Jöchle, Talhütte Grän
- Gehzeit/Höhendiff.: 4 Std./900 Hm
- Abfahrtszeit: 7.30 Uhr
- Treffpunkt: Parkplatz an der Geschäftsstelle
- Ausrüstung: A5
- Voraussetzung: V9
- Leitung: Markus Pietzke
- Tourennummer: 104
- max. Teilnehmeranzahl: 6



Samstag–Sonntag, 12.01.–13.01.

## LVS Basiskurs für Skitourengänger

FÜNFZEHN MINUTEN – in dieser Zeit besteht für einen Verschütteten die größte Überlebenschance. Sind davon ca. 5 Minuten reine Suchzeit, verbleiben noch 10 Minuten für die genaue Punktortung und das effiziente und schnelle Ausgraben des Verschütteten. Die besten LVS-Geräte nützen uns also nichts, wenn wir im Notfall nicht schnell und effektiv damit umgehen können. In diesem LVS Basiskurs erlernst Du unter Anleitung eines geprüften Fachübersichters, was genau im Ernstfall abseits der Piste zu tun ist. Du übst das richtige Verhalten nach einem Lawinenunfall mit intensivem Training der Verschüttetensuche, dem Sondieren und dem schnellen, effizienten Ausgraben des Verschütteten - damit im Ernstfall keine unnötigen Minuten verstreichen. Der Kurs ist ideal für Einsteiger und alle, die ihr Wissen auffrischen wollen. Einzelheiten werden mit dem Tourenleiter telefonisch abgesprochen.

- Stützpunkt/Hütte: Wird je nach vorherrschenden Verhältnissen kurzfristig festgelegt
- Abfahrtszeit: 8.00 Uhr
- Treffpunkt: Parkplatz an der Geschäftsstelle

- Ausrüstung: A2 + A5
- Anforderung: V8
- Kursgebühr: 60 €
- Leitung: Andreas Schwendinger
- Tourennummer: 105
- max. Teilnehmeranzahl: 6

Sonntag, 13.01.

## LVS Training

Wir wollen bei diesem Training (kein Kurs!) den Umgang mit dem LVS-Gerät auffrischen und durch Üben die Routine erlangen, um eine schnelle und reibungslose Verschüttetensuche organisieren zu können. Dabei werden wir auch versuchen, eine Mehrfachverschüttung mittels der Ausblendefunktion zu meistern. Voraussetzung dafür ist, dass man sein LVS-Gerät anwenden kann. Eigene Ausrüstung mitbringen.

- Ausgangsort: Mindelheim
- Treffpunkt: 10.00 Uhr Parkplatz an der Geschäftsstelle
- Kostenbeitrag: 10 €
- Leitung: Peter Wiedemann
- Tourennummer: 106
- max. Teilnehmeranzahl: 12



Donnerstag, 17.01.

## Vortrag: Jugend-/ Kindergruppe „Affenbande“

Unsere beiden Jugendleiter, Regina und Dominik Stehr, stellen sich und das Programm der neuen Jugendgruppe „Affenbande“ vor.

Wo: Gasthaus „Drei König“, Mindelheim

Beginn: 19.30 Uhr

Leitung: Jürgen Stehr



Dominik Stehr



Samstag, 19.01.

## Die erste Spur ...

... in einen unberührten Hang legen. Wer davon träumt, sich jedoch noch nie in unbekanntes Gelände gewagt hat, bekommt in diesem Kurs die nötigen Tipps für einen genussvollen Skitag abseits ausgetretener Spuren. Wir üben Tourenplanung, Spuranlage für den Aufstieg und eine lawinensichere Abfahrt. Du solltest geübt sein im Umgang mit dem LVS-Gerät und Deiner Ausrüstung. Kenntnisse im Tiefschneefahren erhöhen den Spaßfaktor erheblich.

- Ausgangsort: Grän
- Gehzeit/Höhendiff.: 6 Std./800 Hm
- Abfahrtszeit: 7.30 Uhr
- Treffpunkt: ATU Mindelheim
- Anforderung: V8
- Ausrüstung: A5
- Kursgebühr: 40 €
- Leitung: Dr. Daniel Pascher
- Tourennummer: 107
- max. Teilnehmeranzahl: 5



Samstag, 19.01.

## Rundweg zur Grüntenhütte (1.477 m)

Diese leichte Schneeschuhtour führt uns an den Grünten - Parkplatz Breitensteinlift. Wir wählen einen Weg abseits des Skibetriebs und kommen so bis zum höchsten Punkt des Skigebietes. Von dort spüren und suchen wir einen Weg hinüber zur Grüntenhütte. Durch die Einstellung des Skibetriebs ist dort ein ideales Schneeschuhtourengebiet entstanden, auf dessen ehemaliger Piste wir durch unverspurte Hänge abwärts gleiten bis zum Gasthaus Riesen. Von dort queren wir wieder zurück zum Parkplatz.

- Ausgangsort: Parkplatz Breitensteinlift
- Einkehrmöglichkeit: Grüntenhütte
- Gehzeit/Höhendiff.: 4 Std./600 Hm
- Abfahrtszeit: 8.00 Uhr
- Treffpunkt: Parkplatz an der Geschäftsstelle
- Ausrüstung: A6
- Voraussetzung: V1
- Leitung: Peter Wiedemann
- Tourennummer: 108
- max. Teilnehmeranzahl: 12



Samstag bis Sonntag, 19.01.-20.01.

## LVS Basiskurs für Schneeschuh- oder Skitourenger

FÜNFZEHN MINUTEN – in dieser Zeit besteht für einen Verschütteten die größte Überlebenschance. Davon ca. 5 Minuten reine Suchzeit, verbleiben noch 10 Minuten für die genaue Punktortung und das effiziente und schnelle Ausgraben des Verschütteten. Die besten LVS-Geräte nützen uns also nichts, wenn wir im Notfall nicht schnell und effektiv damit umgehen können. In diesem „LVS Basiskurs“ erlernst du unter Anleitung eines geprüften Fachübungsleiters, was genau im



Vielfalt der LVS Geräte  
Foto: Peter Wiedemann

Ernstfall abseits der Piste zu tun ist. Du übst das richtige Verhalten nach einem Lawinenunfall mit intensivem Training der Verschüttetensuche, dem Sondieren und dem schnellen, effizienten Ausgraben des Verschütteten - damit im Ernstfall keine unnötigen Minuten verstreichen. Der Kurs ist ideal für Einsteiger und alle die ihr Wissen auffrischen wollen.

- Ausgangsort: Parkplatz Hochgratbahn
- Stützpunkt/Hütte: Staufner Haus
- Abfahrtszeit: 8.00 Uhr
- Treffpunkt: Parkplatz an der Geschäftsstelle
- Ausrüstung: A2/A5/A6
- Kursgebühr: 60 €
- Leitung: Hubertus Kraus
- Tourennummer: 109
- max. Teilnehmeranzahl: 7



Sonntag, 20.01.

## Tourenskitest

Hinweis: Am Sonntag, den 20.01. findet ein Tourenskitesttag der Fa. Schindele in Balderschwang statt. Bei Interesse finden Sie nähere Informationen auf der Homepage der Fa. Schindele.



Sonntag, 20.01.

## Schnippenkopf (1.833 m) - Östliche Illerterrassen

Von Reichenbach vorbei an der Gaisalpe zum Gipfel. Bei guten Verhältnissen ist auch ein Abstecher in die Ostflanke und Wiederaufstieg möglich. Voraussetzung: Spitzkehrentechnik, Abfahrt bis 30°

- Ausgangsort: Reichenbach
- Einkehrmöglichkeit: Gaisalpe
- Gehzeit/Höhendiff.: 5 Std./1.300 Hm
- Abfahrtszeit: 7.00 Uhr
- Treffpunkt: Parkplatz an der Geschäftsstelle
- Ausrüstung: A5
- Voraussetzung: V9
- Leitung: Markus Pietzke
- Tourennummer: 110
- max. Teilnehmeranzahl: 6



Mittwoch, 23.01.

## Pistenskitour zur Heiterwanger Hochalm

Bei dieser Skitour besteht die Möglichkeit, sich auch unter der Woche sportlich zu betätigen. Wir starten in Bichelbach an der Talstation der Almkopfbahn. Der Aufstieg zur Hochalm (1.615 m) erfolgt mit Stirnlampe am Rande der Piste außerhalb der Liftbetriebszeiten. Nach einer gemütlichen Rast geht es auf frisch präparierter Piste im Schein der Stirnlampe wieder zurück zur Talstation.

- Ausgangsort: Bichelbach, Almkopfbahn
- Einkehrmöglichkeit: Hochalm
- Gehzeit/Höhendiff.: 2 Std./611 Hm
- Abfahrtszeit: 17.15 Uhr
- Treffpunkt: Intersport Hofmann Mindelheim
- Ausrüstung: Stirnlampe
- Leitung: Gerhard Schlodder
- Tourennummer: 111
- max. Teilnehmeranzahl: unbegrenzt



Donnerstag, 24.01.

## Vortrag: Gleitschirmfliegen - eine kleine Einführung für Nichtflieger

Von wo springen sie denn? Ist das gefährlich? Wie schwer ist die Ausrüstung? Was kostet die Ausbildung? Viele Fragen begegnen einem Gleitschirmflieger, der zu seinem Startplatz aufsteigt. Erklärungen von einem Bergwanderer der seit 30 Jahren hobbymäßig fliegt.

Wo: Gasthaus „Drei König“, Mindelheim  
Beginn: 19.30 Uhr  
Leitung: Markus Pietzke



Freitag bis Sonntag, 25.01. - 27.01.

## Iglu-Bau mit Schneeschuhwanderung

Wir bauen gemeinsam ein Iglu. Wenn es die Umstände erlauben, werden wir darin auch schlafen. Sollte dies nicht möglich sein, werden wir in der Jugendbildungsstätte in Bad Hindelang übernachten. Am nächsten Tag unternehmen wir dann gemeinsam eine leichte Schneeschuhwanderung und rauschen anschließend mit den Zipfelbobs ins Tal.

- Vorbereitungszeit: Mittwoch, 16.01. um 18.30 Uhr in der Geschäftsstelle.
- Ausgangsort: Bad Hindelang
- Stützpunkt: Jugendbildungsstätte Bad Hindelang
- Gehzeit: 1 - 1,5 Std.
- Abfahrtszeit: 15.00 Uhr
- Treffpunkt: Parkplatz an der Geschäftsstelle
- Leitung: Christine Stehr/Birgit Brugger
- Tourennummer: 112
- Ausrüstung: Warme Kleidung und schneeschuhtaugliche Schuhe. Bei Bedarf Schneeschuhe in der Geschäftsstelle ausleihen.
- **Anmeldeschluss Mittwoch, 28.11.2018.**



Samstag, 26.01.

## Skitour auf das Galtjoch

Die Tour startet mit einer kurzen Abfahrt in den Talgrund bei der Ortschaft Rinnen. Der Aufstieg führt erst über Wiesenhänge, dann durch den Wald bis zur Ehenbichler Alm (1.694 m). Weiter geht es über freies, fantastisches Skigelände und den breiten Grat zum Gipfel des Galtjoches (2.019 m)

- Ausgangsort: Rinnen
- Einkehrmöglichkeit: Ehenbichler Alm
- Gehzeit/Höhendiff.: 3 Std./1.050 Hm
- Abfahrtszeit: 7.00 Uhr
- Treffpunkt: Parkplatz an der Geschäftsstelle
- Voraussetzung: V9
- Ausrüstung: A5
- Leitung: Gerhard Schlodder
- Tourennummer: 113
- max. Teilnehmeranzahl: 8



Samstag, 26.01.

## Die zweite Spur

Wenn Du bereits selbst im freien Gelände unterwegs warst und etwas Einsames, Höheres, Größeres oder Steileres suchst, dann komm mit! Die Voraussetzungen sind ein routinierter Umgang mit dem LVS-Gerät, flüssiges Fahren in wechselnden Schneearten und die Motivation für bis zu 4 Stunden Aufstieg. In einem versteckten Tiefschneevier gebe ich Tipps zur Tourenplanung, Ausrüstung und zum Risikomanagement. Und gemeinsam genießen wir das fette Grinsen im unverspurten Tiefschneehang.

- Ausgangsort: Tannheimer Tal
- Gehzeit/Höhendiff.: 8 Std./1.500 Hm
- Abfahrtszeit: 7.15 Uhr
- Treffpunkt: ATU Mindelheim
- Voraussetzung: V9
- Ausrüstung: A5
- Kursgebühr: 40 €
- Leitung: Dr. Daniel Pascher
- Tourennummer: 114
- max. Teilnehmeranzahl: 5



Samstag, 26.01.

## Galtjoch (2.109 m), Ehenbichler Alm

Schneeschuhe ermöglichen es auch dem Nichtskifahrer, die faszinierende Winterwelt zu erfahren. Von Rinnen aus werden wir zur Ehenbichler Alm ansteigen. Dort werden wir uns erst mal stärken, bevor wir auf den Gipfel des naheliegenden Galtjoches gehen. Eine Genussstour für Fortgeschrittene.

- Ausgangsort: Rinnen
- Einkehrmöglichkeit: Ehenbichler Alm
- Gehzeit/Höhendiff.: 6 Std./1.000 Hm
- Abfahrtszeit: 7.00 Uhr
- Treffpunkt: Parkplatz an der Geschäftsstelle
- Voraussetzung: V2
- Ausrüstung: A6
- Leitung: Margit Huber
- Tourennummer: 115
- max. Teilnehmeranzahl: 7

Donnerstag, 31.01.

**Alpiner Stammtisch** zum Kennenlernen, Ratschen und Pläne schmieden. Treffpunkt ab 19.30 Uhr im Theatereck in MN

**Donnerstag, 31.01. Anmeldeschluss für Familiengruppentour: Hüttenwochenende auf der Erfurter Hütte**



Wir machen uns echt einen Kopf für Sie...

**Freitag, 01.02.**  
**Anmeldeschluss Mehrtages-  
skitour ins Lüsental**



Samstag und Sonntag,  
02.02-03.02.

## Schneeschu- wochenende mit Well- nesshotel im Allgäu

Auf dieser Schneeschuhtour erlebst Du die unberührte Winterlandschaft der Oberallgäuer Bergwelt. Bei dieser zweitägigen Schneeschuhtour führt uns die Route zunächst zu der Sonnenklause (1.040 m). Dort werden wir unsere Zimmer beziehen und wer möchte, kann die Wellnessanlage nützen. Am Abend lassen wir uns von der guten Küche verwöhnen. Am nächsten Tag besteigen wir den Sonnenkopf (1.712 m).

- Ausgangsort: Altstädten
- Stützpunkt: Sonnenklause
- Gehzeit/Höhendiff.: täglich 5-6 Std. und ca. 800 Hm
- Abfahrtszeit: 9.00 Uhr
- Treffpunkt: Parkplatz an der Geschäftsstelle
- Ausrüstung: A6
- Voraussetzung: V1
- Tourengebühr: 25 €
- Leitung: Margit Huber
- Tourennummer: 201
- max. Teilnehmeranzahl: 12

**Anmeldung bitte verbindlich bis  
Donnerstag, 20.12.** wegen Reservierung des Hotels. Kosten: Ü/F 69,00 €/p.P. im Doppelzimmer. Der Wellnessbereich ist kostenlos, Bademantel und Handtücher werden gestellt. Abendessen nach Karte.



Donnerstag, 07.02.

## Vortrag: Sonne, Berge, Meer - Wandern, dort wo andere Baden gehen.

Ob quer durch La Gomera, auf dem GR 20 durch Korsika oder entlang der Ligurischen Küste von Genua bis La Spezia – so unterschiedlich die Reiseziele und Wanderungen auch sind, so haben sie doch eines gemeinsam: Sie verlaufen alle am oder über dem Meer. Winni Kohler erzählt mit Bildern von engen Schluchten, steilen Küsten, wilden Bergen, fantastischen Ausblicken und sonnigen Stränden. Beginn: 19:30 Uhr  
Treffpunkt: Gasthaus „Drei König“, MN  
Leitung: Winni Kohler



Freitag, 08.02.

## Pistenskitour zum Tiroler Stadl

Diese Skitour ist geeignet zur Steigerung der Kondition oder für die ersten Schritte von Tourenneulingen. Von der Talstation der Pfrontener Skilifte (855 m) steigen wir in der Dämmerung außerhalb der Liftbetriebszeiten mit Stirnlampe am Pistenrand auf zur Berghütte Tiroler Stadl (1.270 m). Nach einer gemütlichen Rast geht es auf frisch präparierter Piste wieder zurück zur Talstation.

- Ausgangsort: Pfronten Steinach
- Einkehrmöglichkeit: Tiroler Stadl
- Gehzeit/Höhendiff.: 2,5 Std./425 Hm
- Abfahrtszeit: 15.00 Uhr
- Treffpunkt: Intersport Hofmann Mindelheim
- Ausrüstung: Stirnlampe
- Leitung: Gerhard Groos
- Tourennummer: 202
- max. Teilnehmeranzahl: unbegrenzt



Samstag, 09.02.

## Schönkahler (1.688 m)

Die leichte und herrliche Skitour mit ihrem südseitigen Aufstieg bietet einen wunderbaren Blick auf das Tannheimer Tal und dessen Gipfelregion.

- Ausgangspunkt: Schattwald
- Gehzeit/Höhendiff.: 3 Std./800 Hm
- Abfahrtszeit: 8.00 Uhr
- Treffpunkt: Parkplatz an der Geschäftsstelle
- Ausrüstung: A5
- Voraussetzung: V8
- Leitung: Sabine Niederreiner
- Tourennummer: 203
- max. Teilnehmeranzahl: 7

Donnerstag, 14.02.

## Alpiner Stammtisch

Zum Kennenlernen, Ratschen und Pläne schmieden. Treffpunkt ab 19.30 Uhr im Theatereck in Mindelheim.

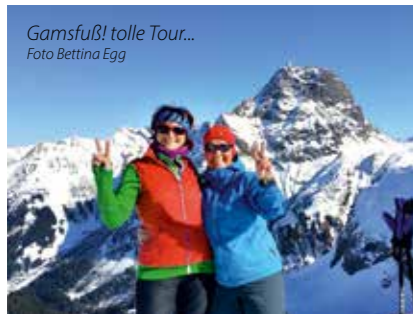


Samstag, 16.02.

### Skitour zum Gamsfuß

Der Gamsfuß (ca. 2.000 m) ist ein Schneegrat unterhalb des Heiterbergs. Wir starten in Baad im Kleinwalsertal. Der Aufstieg führt uns durch das Bärenuntal hinauf zum Gamsfuß. Über ideal geneigte Hänge geht es zurück zur Bärenhütte, die zu einer Einkehr einlädt, bevor wir durch das Tal zurück nach Baad fahren.

- Ausgangsort: Baad im Kleinwalsertal
- Einkehrmöglichkeit: Bärenhütte
- Gehzeit/Höhendiff.: 2,5 Std./750 Hm
- Abfahrtszeit: 7.00 Uhr
- Treffp.: Parkplatz an der Geschäftsstelle
- Voraussetzung: V8
- Ausrüstung: A5
- Leitung: Helmut Jörg
- Tourennummer: 204
- max. Teilnehmeranzahl: 8



Gamsfuß! tolle Tour...  
Foto Bettina Egg



Samstag, 16.02.

### Nächtliche Schneeschuhtour auf die Alpe Gschwenderberg (1.075 m).

Am Nachmittag wollen wir an den Alpsee nach Gschwend fahren. Von dort aus steigen wir zur Alpe Gschwenderberg an. Dort werden wir uns von Markus mit guter Allgäuer Küche verwöhnen lassen. Bei einem Hüttenabend werden wir die Spezialitäten genießen. Nach dem gemütlichen Zusammensein treten wir mit der Stirnlampe den Abstieg an.

- Ausgangsort: Gschwend
- Einkehrmöglichkeit: Alpe Gschwenderberg
- Gehzeit/Höhendiff.: ca. 3 Std./500 Hm
- Abfahrtszeit: 13.00 Uhr
- Treffpunkt: Parkplatz an der Geschäftsstelle
- Anmerkungen: Bitte Stirnlampe mitnehmen!
- Ausrüstung: A6
- Voraussetzung: V1
- Leitung: Margit Huber und Kornelia Marschall
- Tourennummer: 205
- max. Teilnehmeranzahl: 12



Donnerstag, 21.02.

### Pistenskitour zur Rohrkopfhütte

Diese Skitour ist geeignet zur Steigerung der Kondition oder für die ersten Schritte von Tourenneulingen. Von der Talstation der Tegelbergbahn (824 m) steigen wir außerhalb der Liftbetriebszeiten auf zur Rohrkopfhütte (1.320 m). Der Aufstieg erfolgt auf dem Schutzengelweg, einer speziellen Skitourenroute des DAV. Nach einer gemütlichen Rast geht es auf frisch präparierter Piste mit Stirnlampe wieder zurück zur Talstation.

- Ausgangsort: Talstation der Tegelbergbahn
- Einkehrmöglichkeit: Rohrkopfhütte
- Gehzeit/Höhendiff.: 2 Std./500 Hm
- Abfahrtszeit: 15.00 Uhr
- Treffpunkt: Intersport Hofmann Mindelheim
- Ausrüstung: Stirnlampe
- Leitung: Gerhard Schlodder
- Tourennummer: 206
- max. Teilnehmeranzahl: unbegrenzt



Donnerstag, 21.02.

### Vortrag: Portugals Inselwelten - Perlen im Atlantik

Wir waren rund 5 Wochen unterwegs um diese schönen Landschaften im besten Licht zu fotografieren. Heraus gekommen ist eine Multimediashow mit tollen Lichtstimmungen, wunderschönen Motiven und einmaligen Momenten.

- Beginn: 19.30 Uhr
- Treffpunkt: Gasthaus „Drei König“, Mindelheim
- Leitung: Robert Seitz



# Hoch hinaus ist einfach.

Wenn man einen Finanzpartner hat, der für jeden Kunden Ziele erreichbar macht. Wir zeigen Ihnen mögliche Wege.

Sprechen Sie uns persönlich an.



# Himmlich sauber



**Tigerwäsche bei der  
ESSO Station Rogg**

**Mindelheim**

Landsberger Straße 25 | Tel. 08261/8557



Samstag, 23.02.

## Die b'sundre Spur: Arlberger Winterklettersteig

Es beginnt mit ein paar zügigen Runs im Powder-Mekka, bevor wir das Ticket zu einer ganz großen Abfahrt lösen: die Begehung des einzigen Winterklettersteigs in Tirol. Die ausgesetzte Kletterei auf der perfekt gesicherten Gratschneide ist der einzige Zugang zur großartigen Tiefschnee-Abfahrt im einsamen Malfontal. Der Grat ist perfekt ausgestattet, um auch bei viel Schnee gut gesichert beklettert werden zu können. Der Schwierigkeitsgrad D erfordert manchmal gehöriges Zupacken, denn Skistiefel mit Steigeisen sowie das Paar Ski am Rucksack zeigen sich dem Ungeübten meist von der sperrigen Seite. Zum Glück sind die wirklich schwierigen Stellen eher kurz und das Panorama gewaltig. Also: Steigeisen, Gurt und Klettersteigset in den Freeride-Rucksack und schon kann's losgehen.

- Ausgangsort: Sankt Anton
- Einkehrmöglichkeit: diverse
- Gehzeit/Höhendiff.: 8 Std./400Hm
- Abfahrzeit: 6.00 Uhr
- Treffpunkt: ATU Mindelheim
- Anmerkungen: Erfahrung im Klettersteig gehen zwingend erforderlich
- Ausrüstung: A3 + A5
- Voraussetzung: V5 + V9
- Leitung: Dr. Daniel Pascher
- Tourennummer: 207
- max. Teilnehmeranzahl: 3



Samstag, 23.02.

## Schneeschuhwandern im Kleinwalsertal

Winterliche Rundtour im Bäruntal/Kleinwalsertal als leichte Schneeschuhwanderung; besonders geeignet für Kinder.

- Ausgangsort: Talort Baad, Kleinwalsertal
- Einkehrmöglichkeit: Bärgunthütte
- Gehzeit bzw. Fahrzeit und 2,0 Std./200 Hm
- Abfahrzeit: 8.00 Uhr
- Treffpunkt: Parkplatz an der Geschäftsstelle
- Ausrüstung: Warme Kleidung und schneeschuhtaugliche Schuhe. Bei Bedarf Schneeschuhe in der Geschäftsstelle ausleihen.
- Leitung: Christine Stehr/Birgit Brugger
- Tourennummer: 208



Samstag, 23.02.

## Skitour, mittelschwer Litnisschrofen (2.049 m) über Krinnenspitze (2.000 m)

Von Nesselwängle auf die Krinnenspitze, Abfahrt zur Gräner Ödenalpe und Aufstieg über die Südostflanken, am Schluss zu Fuß zum Gipfel des Litnisschrofen. Bei guten Verhältnissen Abfahrt über die Nordrinne (35°). Gegenanstieg zur Krinne und Abfahrt ins Skigebiet.

- Ausgangsort: Nesselwängle
- Gehzeit/Höhendiff.: 6 Std./1.500 Hm
- Abfahrzeit: 7.00 Uhr
- Treffpunkt: Parkplatz an der Geschäftsstelle
- Ausrüstung: A5
- Voraussetzung: V9
- Leitung: Markus Pietzke
- Tourennummer: 209
- max. Teilnehmeranzahl: 6



Sonntag, 24.02.

## Vom Eschachtal aus auf den Schwarzen Grat (1.118 m) - 496 Hm, 9,6 km.

Der Adelegg ist ein relativ selten besuchter Winkel des Allgäus. Wir laufen zum Schwarzen Grat einen schneereichen Höhenzug zwischen Kempten und Isny. Bei klarem Wetter kann der gesamte Hauptkamm sowie das Alpenvorland bis zum Bodensee bewundert werden.

- Ausgangsort: Eschach
- Einkehrmöglichkeit: Wirtshaus Adler, Buchenberg
- Gehzeit/Höhendiff.: 4 Std./600 Hm
- Abfahrzeit: 8.00 Uhr
- Treffpunkt: Parkplatz an der Geschäftsstelle
- Ausrüstung: A6
- Voraussetzung: V1
- Leitung: Kornelia Marschall
- Tourennummer: 210
- max. Teilnehmeranzahl: 7

# MÄRZ

## Samstag, 02.03. **Mittelschwere Skitour**

Das Tourenziel wird nach den vorherrschenden Schneeverhältnissen festgelegt. Einzelheiten werden mit dem Tourenleiter telefonisch abgesprochen.

- Gehzeit 2,5 bis 3 Std.
- Abfahrtszeit: 6.30 Uhr
- Treffpunkt: Parkplatz an der Geschäftsstelle
- Voraussetzung: V9
- Ausrüstung: A5
- Leitung: Peter Riedmaier
- Tourennummer: 301
- max. Teilnehmeranzahl: 7

## Sonntag, 03.03. **Umrundung Vilser Kegel**

Diese leichte Schneeschuhtour beginnt in Vils (800 m) und führt entlang dem Hundsarschbach hinauf zur Alpe und dem gleichnamigen Joch (1.600 m). Von dort schlängelt sich der Weg hinunter zur bewirtschafteten Vilser Alpe (1.228 m) und weiter durch das Alptal zurück nach Vils.

- Ausgangsort: Vils
- Einkehrmöglichkeit: Vilser Alpe
- Gehzeit/Höhendiff.: 5 Std./800 Hm
- Abfahrtszeit: 8.00 Uhr
- Treffpunkt: Parkplatz an der Geschäftsstelle
- Ausrüstung: V1
- Voraussetzung: A6
- Leitung: Peter Wiedemann
- Tourennummer: 302
- max. Teilnehmeranzahl: 12

## Sonntag, 10.03. **Leichte Skitour auf den Siplinger Kopf (1.746 m) in den Allgäuer Alpen**

Von Balderschwang gesehen steht der Siplinger Kopf eher unauffällig im Hintergrund, doch bietet seine Südflanke eine schöne Abfahrt ohne Flachstücke und Waldpassagen. Die Aufstiegs- und Abfahrtsroute verläuft überwiegend auf mäßig steilem Gelände in südseitiger Ausrichtung.

- Ausgangsort: Balderschwang
- Gehzeit/Höhendiff.: 2,5 Std./675 Hm
- Abfahrtszeit: 7.00 Uhr
- Treffpunkt: Parkplatz an der Geschäftsstelle
- Ausrüstung: A5
- Voraussetzung: V8
- Leitung: Mathias Mesenburg, Rudi Engel jun.
- Tourennummer: 303
- max. Teilnehmeranzahl: 6

## Mittwoch bis Sonntag, 13.03. - 17.03. **Die große Spur**

Allegra! Willkommen auf der Bündner Haute Route in den Albulalpen. Vier Tage in traumhaftem Skigelände. Es sind ein paar besondere Attribute, die diese Tour auszeichnen: Schneesicherheit aufgrund der Höhenlage, fast spaltenfreie Gletscher und perfekt geführte Hütten mit feiner Bündner „Chuchi“. Wir erleben zudem einen Teil des Weltkulturerbes „Rhätische Bahn“. Auf der kurzen Strecke nach Bravuogn (Bergün) testet die kleine Rote (Rhätische Bahn) unser Orientierungsvermögen in außergewöhnlichen Spiraltunnels. Und wenn die Bedingungen es zulassen, erreichen wir den höchsten Gipfel des Gebiets, den Piz Kesch, 3.418 m.

- Ausgangsort: Julierpass
- Hütte: Chamanna da Jenatsch, Ch. digl Kesch und Ch. da Grialtsch
- Gehzeit/Höhendiff.: 8-10 Std. und 1.200 Hm täglich
- Ausrüstung: A2 + A5
- Voraussetzung: V9
- Abfahrtszeit: 6.00 Uhr
- Treffpunkt: Parkplatz an der Geschäftsstelle
- Tourgebühr: 60 €
- Leitung: Dr. Daniel Pascher, Richard Kocher
- Tourennummer: 304
- max. Teilnehmeranzahl: 4

## Donnerstag, 14.03. **Die Sektion Mindelheim zum Kennenlernen**

An diesem Abend können Sie die Sektion näher kennenlernen. Die Vorstandschaft und einige Tourenleiter stellen sich vor. Über die Aktivitäten der Sektion wird informiert. Ebenso über die Kletteranlage und die Mindelheimer Hütte. Das Programm 2019 wird erläutert und einige Touren werden besprochen. Es besteht auch die Möglichkeit, sich persönlich mit der Vorstandschaft und den Tourenleitern zu unterhalten.

Beginn: 19.30 Uhr  
Treffpunkt: Gasthaus „Drei König“ Mindelheim  
Leitung: Gerhard Groos





Samstag, 16.03.

## Skitour auf den Roten Stein

Diese rassige Skitour ist bei standfesten Skibergsteigern sehr beliebt. Von Bichelbächle (1.250 m) geht der Aufstieg durch das Stockachtal, dann über einen steilen Latschenhang und weiter über hindernislose breite Rampen (ca. 35°) zum Nordgrat des Roten Steines (2.366 m). Das Skidepot am Grat (ca. 2.300 m) ist unser Tagesziel. Der Gipfel wird nicht bestiegen. Die Abfahrt über die breiten Steilhänge ist ein Genuss für jeden Tourenfreak.

- Ausgangsort: Bichelbächle
- Einkehrmöglichkeit: Gasthof in Bichelbächle
- Gehzeit/Höhendiff.: 3,5 Std./1.100 Hm
- Abfahrtszeit: 7.00 Uhr
- Treffpunkt: Parkplatz an der Geschäftsstelle
- Voraussetzung: V9
- Ausrüstung: A5
- Leitung: Gerhard Groos
- Tourennummer: 305
- max. Teilnehmeranzahl: 8



Sonntag, 17.03.

## Bleicherhorn (1.669 m)

Über sanfte Hänge und schöne Waldpassagen steigen wir bei dieser leichten Genusstour gemütlich auf das Bleicherhorn.

- Ausgangspunkt: Gunzesrieder Säge
- Gehzeit/Höhendiff.: 3 Std./800 Hm
- Abfahrtszeit: 8.00 Uhr
- Treffpunkt: Parkplatz an der Geschäftsstelle
- Ausrüstung: A5
- Voraussetzung: V8
- Leitung: Sabine Niederreiner
- Tourennummer: 306
- max. Teilnehmeranzahl: 7



Donnerstag, 21.03.

## Kartenkunde

Derjenige, der in einer topografischen Karte zwischen Höhenlinien und Geländeform, Wegstrecke und Anstiege keinen Bezug schaffen kann, ist bei diesem Vortrag genau richtig. Ich werde euch in ca. 2 Stunden die Grundkenntnisse der Kartenkunde vermitteln.

- Treffpunkt: 20.00 Uhr in der Geschäftsstelle
- Dauer: ca. 2 Std.
- Leitung: Richard Kocher
- Tourennummer: 307
- max. Teilnehmeranzahl: 8



Skihochtour Piz Bernina  
Foto: Dr. Daniel Pascher



Samstag, 23.03.

## Auf's Pfitjoch (2.196 m)

Diese mittelschwere Schneeschuhtour führt von Lähn (1.112 m) durch das Wiestal westseitig über meist freie Hänge hinauf auf den Grat und verspricht einen guten Rundumblick. Für den Abstieg suchen wir uns ideal geneigte Tiefsneehänge, um knieschonend durch unverspurtes Gelände zu gleiten.

- Ausgangsort: Lähn bei Lermoos
- Gehzeit/Höhendiff.: 4 Std./1.100 Hm
- Abfahrtszeit: 8.00 Uhr
- Treffpunkt: Parkplatz an der Geschäftsstelle
- Ausrüstung: A6
- Voraussetzung: V2
- Leitung: Peter Wiedemann
- Tourennummer: 308
- max. Teilnehmeranzahl: 7



Sonntag, 24.03.

## Balderschwanger 3-Gipfel-Tour

An diesem Tag besteigen wir den Girenkopf, Heidenkopf und Siplingerkopf. Mit zahlreichen Varianten in alle Expositionen kann die wunderschöne Tour beliebig erweitert oder abgekürzt werden.

- Ausgangsort: Balderschwang
- Gehzeit/Höhendiff.: 6 - 7 Std./1.200 Hm
- Abfahrtszeit: 6.00 Uhr
- Treffpunkt: Parkplatz an der Geschäftsstelle
- Ausrüstung: A5
- Voraussetzung: V9
- Leitung: Mario Leinsle
- Tourennummer: 309
- max. Teilnehmeranzahl: 5



Unsere Öffnungszeiten:

Montag bis Samstag 11.00 bis 14.00 Uhr, 17.00 bis 23.30 Uhr  
Sonntag 11.00 bis 14.00 Uhr  
Bei schönem Wetter Biergartenbetrieb 17.00 bis 21.00 Uhr  
Dienstag Ruhetag

**Pächter:**

**Peter Weyh-Immerz**  
Theaterplatz 1, Mindelheim  
Tel.: 08261 739230  
www.Theater-Eck.de

## „ALPNER STAMMTISCH“

im Theater Eck, am letzten Donnerstag im Monat (außer August und Dezember), Treffpunkt ab 19.30 Uhr.





Sonntag, 24.03.

## Bouldern

Wir gehen gemeinsam ins Kraftwerk, die neue Boulderhalle im Allgäu. Hier werden wir ausgiebig bouldern. Danach können wir uns in einer geselligen Runde bei einer guten Einkehr stärken.

- Ausgangsort: Kreener Straße 14 in Biessenhofen, Gewerbepark Altdorf
- Abfahrtszeit: 14.00 Uhr
- Treffpunkt: Kraftwerk Biessenhofen
- Ausrüstung: Kletterschuhe (können auch in der Boulderhalle ausgeliehen werden)
- Leitung: Christine Stehr/Birgit Brugger
- Tourennummer: 310

Donnerstag, 28.03.

## Alpiner Stammtisch

Zum Kennenlernen, Ratschen und Pläne schmieden. Treffpunkt ab 19.30 Uhr im Theatereck in Mindelheim.



Samstag, 30.03.

## Mittelschwere Skitour

Das Tourenziel wird nach den vorherrschenden Schneebedingungen festgelegt. Einzelheiten werden mit dem Tourenleiter telefonisch abgesprochen.

- Gehzeit: ca. 3 Std.
- Abfahrtszeit: 6.00 Uhr
- Treffpunkt: Parkplatz an der Geschäftsstelle
- Voraussetzung: V9
- Ausrüstung: A5
- Leitung: Peter Riedmaier
- Tourennummer: 311
- max. Teilnehmeranzahl: 7



Samstag - Montag, 30.03.- 01.04.

## Mittelschwere Skitouren im Lüsenstal

Das Lüsenstal ist ein Seitental des Sellraintals und bietet mittelschwere Skitouren. Wir wohnen in einem gemütlichen Berggasthof und haben eine kurze Anfahrt zu den Touren. Zur Auswahl stehen verschiedene Gipfel, wie z.B.

Schöntalspitze (3.007 m) oder Lüsenser Villerspitze (3.027 m). Je nach Schnee- und Lawinenlage werden die Ziele ausgewählt.

- Ausgangsort: Lüsens 1.636 m
- Stützpunkt/Hütte: Gasthof bei Lüsens
- Gehzeit/Höhendiff.: täglich 4-6 Std. u. 1.200 -1.400 Hm
- Abfahrtszeit: 6.00 Uhr
- Treffpunkt: Parkplatz an der Geschäftsstelle
- Anmerkungen: Dieses Tourenwochenende ist eine Gemeinschaftsfahrt mit der DAV-Ortsgruppe Bad Wörishofen.
- Ausrüstung: A5
- Voraussetzung: V9
- Tourengebühr: 37 €
- Sonstige Kosten: Übernachtungen
- Leitung: Gerhard Groos
- Tourennummer: 312
- max. Teilnehmeranzahl: 8

**Verbindliche Anmeldung bis Freitag, 01.02.**

# APRIL

**Montag, 01.04.  
Anmeldeschluss für die Tour:  
Geologie der Berge**



Dienstag, 02.04.

## Foto-Tour zum Hündlekopf (1.124 m)

Foto-Tour zur Krokusblüte am Hündle. Da vor allem an den Wochenenden viele ambitionierte Fotografen unterwegs sind, bieten wir diese Tour an einem Wochentag an.

- Ausrüstung: Trekkingschuhe, funktionelle Freizeitbekleidung, Fotoausrüstung, Spiegelreflexkamera, Wechselobjektive, Nahlinse, Stativ
- Ausgangsort: Talstadion Hündlebahn
  - Einkehrmöglichkeit: ja
  - Gehzeit: 2-3 Std.
  - Abfahrtszeit: 7.00 Uhr
  - Treffpunkt: Parkplatz an der Geschäftsstelle
  - Leitung: Josef Schafnitzel
  - Tourennummer: 401
  - max. Teilnehmeranzahl: 7

Mittwoch, 03.04.

## Training für Mountainbiker

Trainingseinheit für geübte und ungeübte Mountainbiker. Wir fahren in zwei Gruppen, Einteilung nach Können, eine Strecke von ca. 25 km und 300 - 400 Hm. Bei regelmäßiger Teilnahme ist eine Verbesserung des Fahrkönnens und der Kondition garantiert. Bei Bedarf kann auch noch eine E-MTB Gruppe gebildet werden.

- Ausgangsort: Schwabenwiese in Mindelheim  
 Fahrzeit: 1,5 - 2 Std.  
 Abfahrtszeit: 18.00 Uhr  
 Treffpunkt: Schwabenwiese in Mindelheim  
 Ausrüstung: Helm  
 Leitung: Gerhard Schlodder/Wolfgang Mauler  
 Tourennummer: 402  
 max. Teilnehmeranz.: unbegr.



Donnerstag, 04.04.

## Vortrag: Trekking durch das Königreich Mustang

180 km zu Fuß, von Jomson nach Lo Mutang, mit Blick auf die Anapurna und den Dhaulagiri. Referent Dr. Manfred Möllinger bringt uns dieses herrliche Stück Erde mit tollen Landschaftsbildern etwas näher.  
 Beginn: 19.30 Uhr  
 Treffpunkt: Gasthaus „Drei König“, Mindelheim  
 Leitung: Dr. Manfred Möllinger





Gipfelglück am Iseler

Foto: Rosi Kretzinger



Samstag, 06.04.

### Auf zum Iseler (1.876 m)

Die mittelschwere Tour führt vom Oberjoch (1.150 m), etwas abseits der Skipiste, nordseitig hoch bis zur Iseler Platz Hütte (1.600 m). Von dort geht es steil die letzten 300 Hm auf den Gipfel. Belohnt werden wir mit einer ungehinderten Fernsicht - die wir (hoffentlich) mit Niemandem teilen müssen.

- Ausgangsort: Oberjoch
- Einkehrmöglichkeit: keine
- Gehzeit/Höhendiff.: 4 Std./750 Hm
- Abfahrtszeit: 8.00 Uhr
- Treffpunkt: Parkplatz an der Geschäftsstelle
- Ausrüstung: A6
- Voraussetzung: V2
- Leitung: Peter Wiedemann
- Tourennummer: 403
- max. Teilnehmeranzahl: 7

Mittwoch, 10.04.

### Training für Mountainbiker

Trainingseinheit für geübte und ungeübte Mountainbiker. Wir fahren in zwei Gruppen, Einteilung nach Können, eine Strecke von ca. 25 km und 300 - 400 Hm. Bei regelmäßiger Teilnahme ist eine Verbesserung des Fahrkönnens und der Kondition garantiert. Bei Bedarf kann auch noch eine E-MTB Gruppe gebildet werden.

Ausgangsort: Gymnasium Türkheim  
 Fahrzeit: 1,5 - 2 Std.  
 Abfahrtszeit: 18.00 Uhr  
 Treffp.: Gymnasium Türkheim  
 Ausrüstung: Helm  
 Leitung: Gerhard Schlodder/Wolfgang Mauler  
 Tourennummer: 404  
 max. Teilnehmeranzahl: unbegrenzt



Freitag, 12.04.

### Mitgliederversammlung

Die Mitgliederversammlung findet wieder im kleinen Saal des Forums in Mindelheim statt. Die Tagesordnungspunkte sind u.a.: Berichte, Wahlen, Wünsche und Anträge. Auch Anregungen oder Vorschläge für das nächste Tourenprogramm oder zu Vorträgen können gerne eingebracht werden. Die Vorstandschaft freut sich auf Ihr zahlreiches Erscheinen. Beginn: 20.00 Uhr.



Samstag, 13.04.

### Versunkene Welt - Forgensee

Ein See ohne Wasser? Gibt es so etwas? Ja! - Im Frühjahr ist der Forgensee fast gänzlich abgelassen, wodurch eine versunkene Welt zum Vorschein kommt. Ein Besuch des Forgensees lohnt sich zu dieser Jahreszeit. Mit einem ortskundigen Kenner erleben wir bei einer Wanderung durch den See eine geologische und geschichtliche Zeitreise. Spannung pur!

- Ausgangsort: Tiefental/Roßhaupten, anssl. Brunnen/Schwangau
- Einkehrmöglichkeit: ja
- Gehzeit: 2 - 3 Std.
- Abfahrtszeit: 13.00 Uhr
- Treffpunkt: Parkplatz an der Geschäftsstelle
- Kostenbeitrag: Führungsgebühr für Herrn Peresson 120 €, wird auf die Teilnehmer umgelegt.
- Leitung: Christine Stehr/Birgit Brugger
- Tourennummer: 405



Samstag, 13.04.

### Geologie der Berge: Tiefer Stollen Aalen

Im ehemaligen Erzbergbau Wilhelm kann eine Sonderführung organisiert werden. Dauer ca. 3,5 Stunden. Es werden verlassenen Grubenbaue außerhalb des Besucherbereiches besucht. Teilnahme ab 14 Jahre möglich, Ausrüstung wird gestellt. Anschließend können wir zum Aussichtsbereich Albäume wandern und/oder die Limesthermen besuchen.

- Ausgangsort: Aalen
- Einkehrmöglichkeit: Gaststätte am Tiefen Stollen
- Gehzeit: 8 Std.
- Abfahrtszeit: 8.00 Uhr
- Treffpunkt: Parkplatz an der Geschäftsstelle
- Ausrüstung: A1
- Voraussetzung: V1
- Eintritt in die Grube: 30 €
- Leitung: Sigi Weippert, Dr. Ulrike Corradi
- Tourennummer: 406
- max. Teilnehmeranzahl: 15

**Anmerkungen: Anmeldeschluss  
Montag, 01.04.**



Samstag, 19.04.

### Mittelschwere Karfreitagsskitour

Das Tourenziel wird nach den vorherrschenden Schneebedingungen festgelegt. Einzelheiten werden mit dem Tourenleiter telefonisch abgesprochen.

- Gehzeit: ca. 3 Std.
- Abfahrtszeit: 6.00 Uhr
- Treffpunkt: Parkplatz an der Geschäftsstelle
- Voraussetzung: V9
- Ausrüstung: A5
- Leitung: Peter Riedmaier
- Tourennummer: 407
- max. Teilnehmeranzahl: 7

**Samstag, 20.04.  
Anmeldeschluss für die Paddel-  
tour Wörnitz**



Dienstag, 23.04.

### Krokustour und Buchenegger Wasserfälle

Der Frühlingsbeginn ist nahe des Oberstauferer Hündlekopfes etwas Besonderes. 20 Hektar Wiesen, die voller weißer und lilafarbener Krokusblüten sind. Das nächste Highlight sind die Buchenegger Wasserfälle, ein beeindruckendes Naturschauspiel, das wir nach 1 Std. Gehzeit erreichen.

- Ausgangsort: Thalkirchdorf
- Einkehrmöglichkeit: Berggaststätte Hündle
- Gehzeit/Höhendiff.: 5 Std./800 Hm
- Abfahrtszeit: 8.00 Uhr
- Treffpunkt: Parkplatz an der Geschäftsstelle
- Ausrüstung: A1
- Voraussetzung: V1
- Leitung: Kornelia Marschall
- Tourennummer: 408
- max. Teilnehmeranzahl: 7



Mittwoch, 24.04.

### Knoten- und Seiltechnik

Voneinander lernen + miteinander trainieren. Geht es Dir auch so? Wenn man die Knoten nicht immer wieder trainiert, vergisst man diese leider schnell. Wir üben in dieser Trainingseinheit alle gängigen Knoten, die zum Klettern benötigt werden. Zwischendurch ist genügend Zeit, um auch mal gemeinsam zu klettern.

- Treffpunkt: 17.30 Uhr an der Kletteranlage
- Ausrüstung: eigene Kletterausrüstung
- Kostenbeitrag: Gültige Eintrittskarte
- Leitung: Peter Wiedemann
- Tourennummer: 409
- max. Teilnehmeranzahl: 12

Donnerstag, 25.04.

### Alpiner Stammtisch

Zum Kennenlernen, Ratschen und Pläne schmieden. Treffpunkt ab 19.30 Uhr im Theatereck in Mindelheim.

**Freitag, 26.04.  
Anmeldeschluss für MTB Trophy  
2019**



**- E-Bike's  
- Fahrräder  
- Reparaturen  
- aller Marken  
- Zubehör**

Rosenstr.16 Tel.: 08245 - 9674 633  
86842 Türkheim

[www.zweirad-augustin.de](http://www.zweirad-augustin.de)  
[radl.augustin@t-online.de](mailto:radl.augustin@t-online.de)



**Regional -  
die beste Wahl!**

Entsprechend unserem Leitbild  
„Stabilität - Nachhaltigkeit“  
engagieren sich viele unserer Mit-  
arbeiterinnen und Mitarbeiter in  
ihrer Freizeit in Vereinen und  
Institutionen in der Region.

**Jan  
Wanner**  
Vorstand der  
VR-Bank Memmingen eG  
und Mitglied im  
Deutschen Alpenverein

**Jeder Mensch hat etwas, das ihn antreibt.**

**Wir machen den Weg frei.**

VR-Bank  
Memmingen eG 

  [www.vr-memmingen.de](http://www.vr-memmingen.de)

# MAI



Donnerstag, 02.05.

## Reparaturen rund ums Mountainbike

In diesem Workshop wird der Wechsel eines Reifens, von Bremsbelägen und der Kette gezeigt. Auch die Einstellung von Dämpfer und Federgabel wird erklärt.

Treffpunkt: Zweirad Augustin,  
Rosenstr. 16, in Türkheim

Beginn: 19.30 Uhr

Leitung: Gerhard Schlodder



Freitag, 03.05.

## Schnupperklettern für Jung und Alt

Sie wollen mal Klettern versuchen? Dann kommen Sie doch an diesem Freitag zu uns an die Kletteranlage, gerne auch zusammen mit Kindern oder Enkeln. Bei freiem Eintritt laden wir Sie von 16.00 - 18.00 Uhr ein, zusammen mit unseren Kletterbetreuern Ihre ersten Klettererfahrungen zu machen. Keine Anmeldung erforderlich. Bei Kindern muss ein Erziehungsberechtigter dabei sein. Nur bei trockenem Wetter. Wenn Sie danach richtig Klettern lernen wollen: Wir bieten laufend Kletterkurse an - über unsere Geschäftsstelle oder [homepage@damn.de](mailto:homepage@damn.de) anmelden. Übrigens: Klettern ist der ideale Partnersport.

- Treffp.: Kletteranlage, ab 16.00 Uhr
- Durchführung: Über eine evtl.

Absage bei zweifelhaftem Wetter können Sie sich auf der die Homepage oder in unserer Geschäftsstelle informieren.

- Leitung: Kletterbetreuer





Mittwoch, 08.05.

## Knoten- und Seiltechnik

Voneinander lernen + miteinander trainieren. Geht es Ihnen auch so: Wenn man die Abläufe beim Klettern nicht immer wieder trainiert, vergisst man sie leider schnell. Wir üben in dieser Trainingseinheit alle gängigen Abläufe (Umbinden, Abseilen, Standplatzbau), die zum Klettern benötigt werden. Zwischendurch ist genügend Zeit, um auch mal gemeinsam zu klettern.

- Treffpunkt: 17.30 Uhr an der Kletteranlage
- Ausrüstung: Kletterausrüstung
- Kostenbeitrag: Gültige Eintrittskarte
- Leitung: Peter Wiedemann
- Tourennummer: 501
- max. Teilnehmeranzahl: 12

Mittwoch, 08.05.

## Training für Mountainbiker

Trainingseinheit für geübte und ungeübte Mountainbiker. Wir fahren in zwei Gruppen, Einteilung nach Können, eine Strecke von ca. 25 km und 300 - 400 Hm. Bei regelmäßiger Teilnahme ist eine Verbesserung des Fahrkönnens und der Kondition garantiert. Bei Bedarf kann auch noch eine E-MTB Gruppe gebildet werden.

Ausgangsort: Sportplatz Unterrieden  
 Fahrzeit: 1,5 - 2 Std.  
 Abfahrzeit: 18.00 Uhr  
 Treffpunkt: Sportplatz Unterrieden  
 Ausrüstung: Helm  
 Leitung: Sabine Müller  
 Tourennummer: 502  
 max. Teilnehmeranzahl: unbegrenzt

**Freitag, 10.05.**

**Anmeldeschluss MTB Tour Miriquidi**

## WASSERWANDERN

Samstag, 11.05.

### Paddeltour

Unter der berühmten Harburg bietet der gleichnamige Ort an der alten Bogenbrücke ein romantisches Panorama. Dort werden die Boote eingesetzt und knapp 20 km, mit drei Umtragestellen auf der Wörnitz, bis zur Mündung in die Donau gepaddelt.

- Ausgangsort: Harburg
- Stützpunkt: evtl. Camperparkplatz oberhalb der Burg
- Einkehrmöglichkeit: Harburg/Donauwörth
- Paddelzeit: 5 Std.
- Abfahrzeit: 7.00 Uhr
- Treffpunkt: Parkplatz an der Geschäftsstelle
- Anmerkungen: Die Strecke ist auch für Anfänger geeignet.
- Leitung: Sigi Weippert
- Tourennummer: 503
- max. Teilnehmeranzahl: 12

**Samstag, 20.04. Anmeldeschluss wegen Bootsorganisation**



Dienstag und Donnerstag,  
14.05. und 16.05.

## Toprope Kletterkurs für Anfänger

Bei diesem Kurs klettern wir an einer künstlichen Anlage und wollen, über zwei Abende verteilt, den DAV-Kletterschein Toprope erlangen. Es geht u.a. um Material- und Ausrüstungskunde, richtiges Einbinden, Sichern und Ablassen, Grundlagen der Klettertechnik und Abnahme des Kletterscheins. Die gesamte Ausrüstung wird gestellt. Die Kursdauer beträgt ca. 3 Std. je Abend. Weitere Details auf der Infoseite im Programmheft und unter [www.dav-mn.de](http://www.dav-mn.de). Weitere Anfänger- und Fortgeschrittenen-Kletterkurse werden von uns den ganzen Sommer über nach Bedarf durchgeführt. Anmeldung dafür über unsere Geschäftsstelle oder [homepage@dav-mn.de](mailto:homepage@dav-mn.de).

- Treffpunkt: 18.00 Uhr vor der Kletteranlage
- Anmerkungen: Teilnahme ab 14 J. und mit Einverständniserklärung der Eltern
- Kursgebühr: 50 € für Sektionsmitglieder bzw. 75 € für alle anderen
- Leitung: Kletterbetreuer
- Tourennummer: 504
- max. Teilnehmeranzahl: 6



*Aufmerksames Sichern* Foto: Peter Wiedemann

Mittwoch, 15.05.

## Techniktraining für Mountainbiker

Techniktraining für geübte und ungeübte Mountainbiker. Wir fahren in zwei Gruppen, Einteilung nach Fahrkönnen. Es werden technische Übungen durchgeführt und Trails gefahren.

Fahrzeit: 1,5 - 2 Std.

Abfahrtszeit: 18.00 Uhr

Treffpunkt: Schwabenwiese,

Mindelheim

Ausrüstung: Helm, Arm- und Knieprotektoren

Leitung: Michael Böck/Gerhard Groos

Tourennummer: 505

max. Teilnehmeranzahl: 10 je Gruppe

 Samstag, 18.05.

## Mountaincart fahren an der Hörnerbahn in Bolsterlang

Der ultimative Downhillspaß für Jung und Alt! Mit diesem neuen Funsportgerät geht es zunächst rauf auf den Berg - bequem mit der Hörnerbahn, oder - für besonders Sportliche - zu Fuß. Nach einer gemütlichen Einkehr und anschließender Einführung für die sichere Bedienung des dreiradähnlichen Gefährts geht es auf einem geeigneten Fahrweg ins Tal hinab. Jetzt heißt es kontrolliert Geschwindigkeit aufnehmen, um gekonnt durch die Kurven zu driften.

● Ausgangsort: Talstation Hörnerbahn

● Einkehrmöglichkeit: Bergstation

● Gehzeit ca. 2 Std.

● Abfahrtszeit: 9.00 Uhr

● Treffpunkt: Parkplatz an der Geschäftsstelle

● Ausrüstung: feste Schuhe, Kinder unter 1,40 m müssen mit einem Erwachsenen mitfahren

● Ltg.: Christine Stehr/Birgit Brugger

● Tourennummer: 506

 Mittwoch, 22.05.

## Auffrischkurs Toprope

Der Kurs richtet sich an unsere Kletterinnen und Kletterer mit Topropeschein, die über den Winter nicht zum Klettern gekommen sind und sich jetzt im Handling unsicher fühlen. Wir gehen mit Euch nochmals den gesamten Kursinhalt durch und bei Schwachstellen nehmen wir uns die Zeit, diese mit Euch wieder auszubügeln. Kursziel ist kompetentes Sichern und genussvolles Klettern.

● Treffpunkt: 18.00 Uhr an der Kletteranlage

● Dauer: 2 - 3 Std.

● Ausrüstung: eigene Ausrüstung

● Voraussetzung: Topropeschein

● Kursgebühr: gültige Eintrittskarte

● Leitung: Jürgen Stehr

● Tourennummer: 507

● max. Teilnehmeranzahl: 4

Mittwoch, 22.05.

### Vorbereitung Felskletterkurs

um 18.00 Uhr in der Kletteranlage - Klettersachen mitbringen.

Mittwoch, 22.05.

## Training für Mountainbiker

Trainingseinheit für geübte und ungeübte Mountainbiker. Wir fahren in zwei Gruppen, Einteilung nach Können, eine Strecke von ca. 25 km und 300 - 400 Hm. Bei regelmäßiger Teilnahme ist eine Verbesserung des Fahrkönnens und der Kondition garantiert. Bei Bedarf kann auch noch eine E-MTB Gruppe gebildet werden.

Ausgangsort: Intersport Hofmann, MN  
Fahrzeit: 1,5 - 2 Std.

Abfahrtszeit: 18.00 Uhr

Treffpunkt: Intersport Hofmann, MN

Ausrüstung: Helm

Leitung: Gerhard Schloöder/Wolfgang Mauler

Tourennummer: 508

max. Teilnehmeranzahl: unbegrenzt

Donnerstag, 23.05.

## Alpiner Stammtisch

Zum Kennenlernen, Ratschen und Pläne schmieden. Treffpunkt ab 19.30 Uhr im Theatereck in Mindelheim.



# R·A·W-Partner

RATH · ANDERS · DR. WANNER & PARTNER mbB

Rudolf-Diesel-Straße 11 · D- 86825 Bad Wörishofen

Fon: +49-8247-9670-0 · Fax: +49-8247-9670-40

Email: [bw@raw-partner.de](mailto:bw@raw-partner.de) · Internet: [www.raw-partner.de](http://www.raw-partner.de)

Wirtschaftsprüfungsgesellschaft

Steuerberater

Wirtschaftsprüfer

Rechtsanwälte

Freitag, 24.05.

## Training Spaltenbergung

Wir wollen bei diesem Training (kein Kurs!) die Abläufe während einer Spaltenbergung gemäß Lehrmeinung auffrischen und durch Üben die notwendige Routine erlangen, um im Ernstfall schnell und sicher handeln zu können. Wir zeigen alle Knoten, die Seilspinne und sprechen über das Gletscherminimalset, doppelte Selbstsicherungsschlinge, Degengriff und dem Gehen in einer Fixseilraupe bzw. im Geländerseil. Danach fühlen wir uns sicher für die kommenden Hochtouren.

Ausgangsort: Kletteranlage

Treffpunkt: 16.00 Uhr an der Kletteranlage

Anmerkungen: eigene Ausrüstung mitbringen

Kostenbeitrag: 10 € inkl. Eintritt in die Kletteranlage

Leitung: Peter Wiedemann

Tourennummer: 509

max. Teilnehmeranzahl: 12



Samstag bis Sonntag, 25.05 - 26.05.

## Felskletterkurs für Anfänger

Jeder Kletterer/in will irgendwann auch mal weg von der künstlichen Wand und ran an den echten Fels. Wenn Du bereits erste Vorstiegserfahrungen gesammelt hast und eine 5 klettern kannst, dann bist Du hier jetzt genau richtig. Ein ganzes Wochenende toben wir uns im Klettergarten in Nasserreith so richtig aus, um Dir dabei die grundlegenden Sicherungs- und Kletterkenntnisse am Fels zu vermitteln. Kursziel ist das selbstständige Klettern im Klettergarten. Übernachten werden wir auf einem nahen Campingplatz.

Vorbesprechung: Mittwoch 22.05. um 18.00 Uhr am Kletterturm. Kletterseile und Exen werden gestellt. ● Ausgangsort: Nassereith

● Stützpunkt: Campingplatz Rossberg

● Abfahrtszeit: 6.00 Uhr

● Treffpunkt: Parkplatz an der Geschäftsstelle

● Ausrüstung: Eigene Ausrüstung: Gurt, Sicherungsgerät, Kletterschuhe

● Voraussetzung: Vorstiegsschein und Klettern im 5ten Grad

● Kursgebühr: 60 € + 20 € Materialverleih

● Leitung: Peter Wiedemann

● Tourennummer: 510

● max. Teilnehmeranzahl: 8



Samstag, 25.05.

## Single-Tour über die Schneetalalpe zum Barfußpfad

Nach der sehr gut angenommenen Tour vom letztem Jahr und der Wunsch von mehreren Singles findet wieder eine schöne Tour für Euch statt. Von Nesselwängle (1.136 m) aus laufen wir auf die 1.640 m hoch gelegene Schneetalalpe. Die Hütte liegt an einem der schönsten Plätze der Tannheimer Berge.

Nach kurzer Rast überqueren wir den Grat und gelangen zur Bergstation des Hahnenkamms. Dort ist der 1 km lange Barfußwanderweg. Nun heißt es: Zeigt her eure Füße. Über mehrere Stationen werden sinnliche Wahrnehmung und Geschicklichkeit für unbeschwertem Spaß sorgen. In der Schneetalalpe werden wir uns dann bei Kaffee und selbstgebackenem Kuchen austauschen und näher kennenlernen. Diese Tour ist nicht nur für Singles - jeder darf mitgehen!

● Ausgangsort: Nesselwängle

● Einkehrmöglichkeit: Schneetalalpe

● Gehzeit/Höhendiff.: 6 Std./900 Hm

● Abfahrtszeit: 07.00 Uhr

● Treffpunkt: Parkplatz an der Geschäftsstelle

● Voraussetzung: V2, Ausrüstung: A1

● Leitung: Margit Huber ● Tourennummer: 511

● max. Teilnehmeranzahl: 10



Dienstag, 28.05.

## Hauchenberg Allgäu (1.238 m)

Nachdem die Eingetour im letzten Jahr gut besucht war, wollen wir die Tour ein zweites Mal durchführen. Einfache Wanderung auf den aussichtsreichen Höhenrücken des Hauchenbergs. Am Gipfel erwartet uns der Alpkönigblick, ein ca.15 m hoher Aussichtsturm mit einem Alpenpanorama von der Zugspitze bis zum Säntis.

● Ausgangsort: Missen

● Gehzeit: 2-3 Std.

● Abfahrtszeit: 7.00 Uhr

● Treffpunkt: Parkplatz an der Geschäftsstelle

● Voraussetzung: V1

● Ausrüstung: A1

● Leitung: Josef Schafnitzer

● Tourennummer: 512

● max. Teilnehmeranzahl: 7



Mittwoch, 29.05.

## Auffrischkurs Vorstieg

Der Kurs richtet sich an unsere Kletterinnen und Kletterer mit Vorstiegsschein, die über den Winter nicht zum Klettern gekommen sind und sich jetzt im Handling unsicher fühlen. Wir gehen mit Euch nochmals den gesamten Kursinhalt durch und bei Schwachstellen nehmen wir uns die Zeit, diese mit Euch wieder auszubügeln. Kursziel ist kompetentes Sichern und genussvolles Klettern.

● Treffpunkt: 18.00 Uhr an der Kletteranlage

● Ausrüstung: eigene Ausrüstung

● Voraussetzung: Vorstiegsschein

● Kursgebühr: gültige Eintrittskarte

● Dauer: 2 - 3 Std.

● Leitung: Jürgen Stehr

● Tourennummer: 513

● max. Teilnehmeranzahl: 4

Mittwoch, 29.05.

## Training für Mountainbiker

Trainingseinheit für geübte und ungeübte Mountainbiker. Wir fahren in zwei Gruppen, Einteilung nach Können, eine Strecke von ca. 25 km und 300 - 400 Hm. Bei regelmäßiger Teilnahme ist eine Verbesserung des Fahrkönnens und der Kondition garantiert. Bei Bedarf kann auch noch eine E-MTB Gruppe gebildet werden.

Ausgangsort: Skilift Ronsberg

Fahrzeit: 1,5 - 2 Std.

Abfahrtszeit: 18.30 Uhr

Treffpunkt: Skilift Ronsberg

Ausrüstung: Helm

Leitung: Gerhard Schlodder/Wolfgang Mauler

Tourennummer: 514

max. Teilnehmeranzahl: unbegrenzt

# JUNI

Samstag, 01.06.

## MTB-Wellenburg

Sehr schöne Runde durch die westlichen Wälder von Augsburg. Der Start und das Ziel sind bei der Schlossgaststätte Wellenburg, wo auch Parkplätze zur Verfügung stehen. Die Route führt auf Forststraßen mit einigen Trailabschnitten durch die westlichen Wälder. Die Streckenlänge beträgt ca. 35 km, es sind ca. 500 Hm zu bewältigen.

Ausgangsort: Schloßgaststätte Wellenburg

Einkehrmöglichkeit: Schloßgaststätte Wellenburg

Fahrzeit: 3 Std.

Abfahrzeit: 8.00 Uhr

Treffpunkt: Intersport Hofmann, MN

Ausrüstung: Helm, Knie- und Ellenbogenschützer

Leitung: Gerhard Schlodder

Tourennummer: 601

max. Teilnehmeranzahl: 15



Sonntag, 02.06.

## Siplingerkopf (1.746 m)

Vom Parkplatz an der Mautstraße im Gunzesrieder Tal wandern wir südwestlich Richtung Untere und Obere Siplingeralpe und weiter zur markanten Siplinger Nadel. Kletterer könnten sie zwar besteigen, aber wir lassen sie buchstäblich links liegen, um bald darauf den aussichtsreichen Gipfel des Siplingers zu erreichen. Nach einer ausgiebigen Rast folgt unser Abstieg in einem weiten Linksbogen über die Hirschgundalpe zurück zu unserem Ausgangspunkt.

- Ausgangsort: Parkplatz Hintere Aualpe
- Stützpunkt/Hütte: keine
- Einkehrmöglichkeit: Gasthöfe in Gunzesried
- Gehzeit bzw. Fahrzeit: 4,5 Std./ca. 700 Hm
- Abfahrzeit: 7.30 Uhr
- Treffpunkt: Parkplatz an der Geschäftsstelle
- Voraussetzung: V1
- Ausrüstung: A1
- Leitung: Hans Hörmann
- Tourennummer: 602
- max. Teilnehmeranzahl: 6



Mittwoch, 05.06.

## Knoten- und Seiltechnik

Voneinander lernen + Miteinander trainieren. Geht es Ihnen auch so: wenn man die Abläufe beim Klettern nicht immer wieder trainiert, vergisst man sie leider schnell. Wir üben in dieser Trainingseinheit alle gängigen Abläufe (Expressflaschenzug, Ablassen, Block einfangen, Körperhub, Aufprusiken) die vor allem bei Mehrseillängen benötigt werden. Zwischendurch ist genügend Zeit um auch mal gemeinsam zu klettern.

- Treffpunkt: 17.30 Uhr an der Kletteranlage
- Ausrüstung: Kletterausrüstung
- Kostenbeitrag: Gültige Eintrittskarte
- Leitung: Peter Wiedemann
- Tourennummer: 603
- max. Teilnehmeranzahl: 12

Mittwoch, 05.06.

## Training für Mountainbiker

Trainingseinheit für geübte und ungeübte Mountainbiker. Wir fahren in zwei Gruppen, Einteilung nach Können, eine Strecke von ca. 25 km und 300 - 400 Hm. Bei regelmäßiger Teilnahme ist eine Verbesserung des Fahrkönnens und der Kondition garantiert. Bei Bedarf kann auch noch eine E-MTB Gruppe gebildet werden.

Ausgangsort: Alpspitzbahn Pfronten  
Fahrzeit: 1,5 - 2 Std.  
Abfahrzeit: 19.00 Uhr  
Treffpunkt: Alpspitzbahn Pfronten  
Ausrüstung: Helm  
Leitung: Gerhard Schlodder/Wolfgang Mauler  
Tourennummer: 604  
max. Teilnehmeranzahl: unbegrenzt



Freitag, 7.06.

## Schnupperklettern für Jung und Alt

Sie wollen mal Klettern versuchen? Dann kommen Sie doch an diesem Freitag zu uns an die Kletteranlage, gerne auch zusammen mit Kindern oder Enkeln. Bei freiem Eintritt laden wir Sie von 16.00 - 18.00 Uhr ein, zusammen mit unseren Kletterbetreuern Ihre ersten Klettererfahrungen zu machen. Keine Anmeldung erforderlich. Bei Kindern muss ein Erziehungsberechtigter dabei sein. Nur bei trockenem Wetter. Wenn Sie danach richtig klettern lernen wollen: Wir bieten laufend Kletterkurse an - über unsere Geschäftsstelle oder [homepage@dav-mn.de](mailto:homepage@dav-mn.de) anmelden. Übrigens: Klettern ist der ideale Partnersport

- Treffpunkt: Kletteranlage, ab 16.00 Uhr
- Durchführung: Über eine evtl. Absage bei zweifelhaftem Wetter können Sie sich auf unserer Homepage oder in unserer Geschäftsstelle informieren.
- Leitung: Kletterbetreuer





Samstag, 08.06.

## Vom Vilsalpsee auf das Gaishorn (2.247 m)

Ein Klassiker als Rundtour: Vom Parkplatz am Vilsalpsee gehen wir einen steilen Weg über Wiesen in Richtung Obere Rossalpe und folgen dem alpinen Weg bis zum felsigen Gipfelaufbau des Gaishorns. In der Flanke bis zum Grat nehmen wir ein paar Mal die Hände dazu, ansonsten kommen wir ohne Schwierigkeiten an den Gipfelgrat und auf diesem gemütlich bis zum Kreuz. Eine längere Gipfelrast ist einfach Pflicht, denn es dauert, bis wir uns an den unzähligen Gipfeln und Tälern um uns herum satt gesehen haben. Der Abstieg erfolgt in Richtung Rauhorn, man zweigt jedoch am Geißbeckjoch nach links in Richtung Vilsalpe ab. Erste Einkehrmöglichkeit ist die Vilsalpe. Über den Uferweg gehen wir zurück zum Parkplatz.

- Ausgangsort: Vilsalpsee südl. Tannheim
- Einkehrmöglichkeit: Vilsalpe o. Gasthof am Vilsalpsee
- Gehzeit/Höhendiff.: 5 Std./1.070 Hm
- Abfahrtszeit: 07.00 Uhr
- Treffpunkt: Parkplatz an der Geschäftsstelle
- Voraussetzung: V3
- Ausrüstung: A1
- Leitung: Josef Eberhard
- Tourennummer: 605
- max. Teilnehmeranzahl: 7



Dienstag und Donnerstag  
11.06 und 13.06.

## Toprope Kletterkurs für Anfänger

Bei diesem Kurs klettern wir an einer künstlichen Anlage und wollen, über zwei Abende verteilt den DAV Kletterschein Toprope erlangen. Es geht u.a. um Material- und Ausrüstungskunde, richtiges Einbinden, Sichern und Ablassen, Grundlagen der Klettertechnik und Abnahme des DAV- Kletterscheins Toprope. Die gesamte Ausrüstung wird gestellt. Die Kursdauer beträgt ca. 3 Std. je Abend. Weitere Details auf der Infoseite im Programmheft und unter [www.dav-mn.de](http://www.dav-mn.de). Weitere Anfänger- und Fortgeschrittenen-Kletterkurse werden von uns den ganzen Sommer über nach Bedarf durchgeführt. Anmeldung dafür über unsere Geschäftsstelle oder [homepage@dav-mn.de](mailto:homepage@dav-mn.de).

- Treffpunkt: 18.00 Uhr vor der Kletteranlage
- Anmerkungen: Teilnahme ab 14 Jahren und mit Einverständniserklärung der Eltern. Kursgebühr: 50 € für Sektionsmitglieder bzw. 75 € für alle anderen
- Leitung: Kletterbetreuer
- Tourennummer: 606
- max. Teilnehmeranzahl: 6

**Mittwoch, 12.06.**  
**Vorbesprechung Klettersteigkurs,**  
**um 18.00 Uhr in der Geschäftsstelle.**

Samstag bis Sonntag, 15.06 - 16.06

## Arbeitseinsatz Wegetag

Arbeitseinsatz zur Reparatur und Erhaltung der Wanderwege zur Mindelheimer Hütte. Kost und Logis auf der Hütte sind natürlich frei.

- Ausgangsort: Rappental
- Hütte: Mindelheimer Hütte
- Abfahrtszeit: 6.00 Uhr
- Treffpunkt: Parkplatz an der Geschäftsstelle
- Leitung: Günther Maute
- Tourennummer: 607
- max. Teilnehmeranzahl: unbegrenzt



Mittwoch, 19.06.

## Auffrischkurs Toprope

Der Kurs richtet sich an unsere Kletterinnen und Kletterer mit Topropeschein, die über den Winter nicht zum Klettern gekommen sind und sich jetzt im Handling unsicher fühlen. Wir gehen mit Euch nochmals den gesamten Kursinhalt durch und bei Schwachstellen nehmen wir uns die Zeit, diese mit Euch wieder auszubügeln. Kursziel ist kompetentes Sichern und genussvolles Klettern.

- Treffpunkt: 18.00 Uhr an der Kletteranlage
- Ausrüstung: eigene Ausrüstung
- Voraussetzung: Topropeschein
- Kursgebühr: gültige Eintrittskarte
- Dauer: 2 - 3 Std.
- Leitung: Jürgen Stehr
- Tourennummer: 608
- max. Teilnehmeranzahl: 4



Mittwoch bis Sonntag, 19.06.-23.06.

## Gletscherkurs für Anfänger

Im Gebiet Sustenpass/Steingletscher finden wir vielfältige Möglichkeiten, alle Spielarten des Hochtourengehens kennenzulernen. Material- und Wetterkunde werden nicht nur trocken im Unterrichtsraum besprochen, sondern hautnah erlebt. Bei guten Bedingungen können wir mit dem Gelernten am Ende des Kurses das Sustenhorn (3.505 m) besteigen. Für eine Vorbesprechung wird - ca. 4 Wochen vor dem Kurs - ein gesonderter Termin anberaumt. Somit bleibt genügend Zeit, die nötige Ausrüstung zu organisieren. Voraussetzungen: Trittsicherheit, Kondition für 10 Stunden draußen auf den Beinen.

- Ausgangsort: Hotel Steingletscher
- Stützpunkt/Hütte: Hotel Steingletscher/Tierberglihütte
- Gehzeit/Höhendiff.: 8-10 Std./1.100 Hm
- Abfahrtszeit: 14.00 Uhr
- Treffpunkt: Parkplatz an der Geschäftsstelle
- Kursgebühr: 75 € zuzüglich Verleihmaterial
- Leitung: Dr. Daniel Pascher, Richard Kocher, Rudi Engel jun.
- Tourennummer: 609
- max. Teilnehmeranzahl: 7



Donnerstag (Fronleichnam)  
und Freitag, 20.06 - 21.06.

## Klettersteigkurs für Anfänger

Nach diesem Kurs sollt Ihr Klettersteigtouren selbstständig planen und sicher begehen können. Auch Grundsätzliches zum Führen einer Gruppe werden wir erläutern und praktisch üben. Vorberechnung: Mittwoch 12.06. um 18.00 Uhr in der Geschäftsstelle zum Kennenlernen, der Ausgabe vom Leihmaterial und Materialkunde. Am **Donnerstag** Aufstieg zur Mindelheimer Hütte mit Übungen. Nachmittags und abends Theorie zur Klettersteig-Tourenplanung. **Freitag:** Begehung des Mindelheimer Klettersteigs mit Schwierigkeit B (und C Stellen) und Abstieg über die Fiderepasshütte.

- Ausgangsort: Mittelberg, Kleinwalsertal
- Stützpunkt: Mindelheimer Hütte
- Gehzeit/Höhendiff.: 4 Std./1.100 Hm
- Abfahrtszeit: 7.00 Uhr
- Treffpunkt: Parkplatz an der Geschäftsstelle
- Anmerkungen: Die Schlafplätze werden von uns auf der Hütte reserviert.
- Ausrüstung: A1 + A2
- Voraussetzung: V3
- Kursgebühr: 60 €, zuzüglich 15 € Materialverleih
- Leitung: Peter Wiedemann
- Tourennummer: 610
- max. Teilnehmeranzahl: 6



Donnerstag bis Sonntag, 20.06. - 23.06.

## Stoneman Miriquidi

Die höchsten Gipfel des Erzgebirges, packende Momente und traumhafte Ausblicke, das alles verspricht der deutsche Stoneman. In drei Tagen fahren wir 162 km, es geht auf neun Gipfel in Deutschland und Tschechien mit insgesamt 4.400 Hm. Schwierigkeit der Trailabschnitte S1 - S2. Wir starten in Rittersgrün und fahren am ersten Tag bis Pstruzi in Tschechien. Am zweiten Tag ist die Ortschaft Brettmühle unser Ziel, bevor es am dritten Tag wieder zurück nach Rittersgrün geht. Der Gepäcktransport von Hotel zu Hotel ist organisiert, sodass wir nur mit Tagesrucksack unterwegs sind.

- Stützpunkt: Hotels
- Fahrzeit: tägl. ca. 6 Std.
- Abfahrtszeit: Donnerstag 08.00 Uhr
- Treffpunkt: Intersport Hofmann Mindelheim
- Anmerkungen: Gemeinschaftstour mit der DAV-Ortsgruppe Bad Wörishofen
- Ausrüstung: Helm
- Startgebühr: 25 €
- Trophy-Gebühr: 10 €
- Sonstige Kosten: Übernachtungen ca. 250 €
- Leitung: Gerhard Groos
- Tourennummer: 611
- max. Teilnehmeranzahl: 16

**Anmeldeschluss: Freitag, 10.05.**



Samstag, 22.06.

## Sonnwendfeuer – Berge in Flammen

Die Bergfeuer der Sommerrunde sind das Top-Highlight jedes Jahr in der Tiroler Zugspitz-Arena. Jedes Jahr erstrahlt der Talkessel Ehrwald-Leermoos-Biberwier in feurigem Glanz. Mit spektakulären Feuermotiven feiert man den längsten Tag und die kürzeste Nacht. Wir werden am Nachmittag anreisen. Geplant ist an einem lauschigen Ort zu grillen (Grillzeug selber mitnehmen). Um ca. 22.00 Uhr werden die Feuer gezündet.

Dieses Spektakel können wir dann genießen, bevor wir die Rückreise antreten.

- Ausgangsort: Ehrwald,
- Abfahrtszeit: 13.00 Uhr
- Ausrüstung: Grillgut, Teller, Besteck, Getränke, Decke
- Treffpunkt: Parkplatz an der Geschäftsstelle
- Leitung: Margit Huber
- Tourennummer: 612
- max. Teilnehmeranzahl: 12



### Götzfried + Pitzer

ENTSORGUNG GMBH



Egal ob Herz Solo oder Free Solo. Wir sind Ihr Entsorger!



- Abfallbehälter/-container
- Abfallabholung
- Abfallverwertung
- Entrümpelung
- Beratung
- Entsorgungslösungen

0 82 45 - 9 66 55
info@gundp.gmbh
www.gundp.gmbh



Mittwoch, 26.06.

## Auffrischkurs Vorstieg

Der Kurs richtet sich an unsere Kletterinnen und Kletterer mit Vorstiegsschein, die über den Winter nicht zum Klettern gekommen sind und sich jetzt im Handling unsicher fühlen. Wir gehen mit Euch nochmals den gesamten Kursinhalt durch und bei Schwachstellen nehmen wir uns die Zeit, diese mit Euch wieder auszubügeln. Kursziel ist kompetentes Sichern und genussvolles Klettern.

- Treffpunkt: 18.00 Uhr an der Kletteranlage
- Ausrüstung: eigene Ausrüstung
- Voraussetzung: Vorstiegsschein
- Kursgebühr: gültige Eintrittskarte
- Dauer: 2 - 3 Std.
- Leitung: Jürgen Stehr
- Tourennummer: 613
- max. Teilnehmeranzahl: 4

Mittwoch, 26.06.

## Training für Mountainbiker

Trainingseinheit für geübte und ungeübte Mountainbiker. Wir fahren in zwei Gruppen, Einteilung nach Können, eine Strecke von ca. 25 km und 300 - 400 Hm. Bei regelmäßiger Teilnahme ist eine Verbesserung des Fahrkönnens und der Kondition garantiert. Bei Bedarf kann auch noch eine E-MTB Gruppe gebildet werden.

Ausgangsort: Sportplatz Pforzen  
 Fahrzeit: 1,5 - 2 Std.  
 Abfahrzeit: 18.15 Uhr  
 Ausrüstung: Helm  
 Leitung: Helmut Jörg  
 Tourennummer: 614  
 max. Teilnehmeranzahl: unbegrenzt

Donnerstag, 27.06.

## Alpiner Stammtisch

Zum Kennenlernen, Ratschen und Pläne schmieden. Treffpunkt ab 19.30 Uhr im Theatereck in Mindelheim.



Freude pur im  
Mindelheimer  
Klettersteig

Foto: Peter  
Wiedemann



Freitag, 28.06.

## Teufelsküche und Dillinger Weg

Los geht's am Parkplatz zwischen Ronsberg und Obergünzburg. Von hier wenden wir uns zuerst nordostwärts zur Teufelsküche. An diesem sagenumwobenen Ort können wir riesige Nagelfluh-Blöcke am Steilhang sehen und einiges zu ihrer Entstehung erfahren. Nach der Rückkehr zum Parkplatz geht es Richtung Westen über die Schlossmühle Liebenthann auf die andere Talseite der östlichen Günz. Am Höhenzug wandern wir am ausgesetzten Dillinger Weg Richtung Obergünzburg und anschließend eine Etage tiefer auf dem Rad- und Wanderweg zurück zum Parkplatz. Abschließend geht's nach Markt Rettenbach zum Gasthof Schwarzer Adler, um den Tag beim Musikantenhock ausklingen zu lassen.

- Geh-/Fahrzeit: 3,0 Std./200 Hm, 7,5 km
- Start: 16.30 Uhr
- Treffpunkt: Parkplatz Teufelsküche bei Liebenthan
- Ausrüstung: A1
- Voraussetzung: V1
- Leitung: Hans Hörmann
- Tourennummer: 615
- max. Teilnehmeranzahl: 12



Samstag, 29.06.

## MTB-Schongau

Wir fahren eine MTB-Tour rund um Schongau. Die Runde führt über Kieswege und Trailabschnitte durch die Voralpenlandschaft bei Schongau. Es sind ca. 750 Hm zu bewältigen.

- Ausgangsort: Schongau
- Fahrzeit: 4 Std.
- Abfahrzeit: 8.00 Uhr
- Treffpunkt: Intersport Hofmann Mindelheim
- Ausrüstung: Helm, Knie- und Ellenbogenschützer
- Leitung: Helmut Jörg
- Tourennummer: 616
- max. Teilnehmeranzahl: 15



Samstag bis Sonntag  
29.06 - 30.06.

## Ruderhofspitze (3.474 m)

Obwohl nicht ganz der höchste Gipfel der Stubai-er Alpen, ist die Ruderhofspitze doch einer der imposantesten. Sie liegt nicht im Hauptkamm, sondern nördlich, etwas vorgelagert zwischen dem Stubai-er Haupttal und dem Unterberg-er Tal. Folglich bietet sie eine informative Aussicht auf den Hauptkamm, aber auch auf ihre nächste Umgebung, das Tourengebiet der Franz-Senn-Hütte, in der viele kleine Gipfelchen auf ihre Besteigung warten. Der Normalweg auf die Ruderhofspitze führt zunächst durch das Alpeiner Tal zum größten Gletscher in diesem Gebiet, dem Alpeiner Ferner. An seinem Eisbruch vorbei erreicht man unschwierig den Südgrat der Ruderhofspitze, über den wenig schwierig zum Gipfel.

- Hütte: Franz-Senn-Hütte
- Gehzeit/Höhendiff.: 8 - 9 Std./1.400 Hm
- Abfahrzeit: 8.00 Uhr
- Treffpunkt: Parkplatz an der Geschäftsstelle
- Voraussetzung: V4 + V7
- Ausrüstung: A2 + A4
- Tourengebühr: 25 €
- Leitung: Richard Kocher
- Tourennummer: 617
- max. Teilnehmeranzahl: 8



Samstag bis Sonntag,  
29.-30.06.

## Herz-Jesu-Feuer

Herz-Jesu-Feuer in den Thannheimer Bergen ist ein besonderes Erlebnis. Traditionell werden an diesem Tag die Johannisfeuer entzündet. Dies wollen wir vom Gimpelhaus miterleben. Zahlreiche Wanderungen sind möglich. Am Abend können wir dann gemütlich von der Terrasse aus die brennenden Feuer sehen.

- Ausgangsort: Nesselwängle
- Hütte: Gimpelhaus
- Gehzeit/Höhendifferenz:  
2 - 2,5 Std./530 Hm
- Abfahrtszeit: 13.00 Uhr
- Treffpunkt: Parkplatz an der Geschäftsstelle
- Leitung: Christine Stehr/Birgit Brugger
- Tourennummer: 618

**Anmeldeschluss Sonntag, 06.01.**



Samstag, 29.06.

## Kulinarische Wanderung

Lassen Sie sich überraschen! Wir machen eine leichte Wanderung auf einen schönen Aussichtsberg. Am Gipfel werden Sie kulinarisch versorgt. (Vegetarier bitte bei Anmeldung angeben). Der Kostenbeitrag wird eingesammelt.

- Einkehrmöglichkeit: ja
- Gehzeit/Höhendiff.: 3 Std./600 Hm
- Abfahrtszeit: 8.00 Uhr
- Treffpunkt: Parkplatz an der Geschäftsstelle
- Ausrüstung: A1
- Voraussetzung: V1
- Kostenbeitrag: 5 €
- Leitung: Sabine Niederreiner
- Tourennummer: 619
- max. Teilnehmeranzahl: 7



*Kaffee und Kuchen inklusive...*

Foto: Peter Wiedemann




Sonntag bis Montag, 30.06. - 01.07.

## Gipfelrunde um den Vilsalpsee mit Klettersteig auf die Lachenspitze (2.130 m)

Eine gipfelreiche Runde erwartet uns an diesen beiden Tagen. Am Sonntag steigen wir zunächst vom Vilsalpsee (1.170 m) auf zum aussichtsreichen Gaishorn (2.249 m). Von hier geht es dann über das Rauhorn (2.240 m), das Kugelhorn (2.126 m) und den Knappenkopf (2.066 m) in den Kirhdachsattel oberhalb vom herrlichen Schrecksee. Auf einem Höhenweg wandern wir anschließend zur Landsberger Hütte (1.805 m), wo wir nach dieser anstrengenden Etappe das Abendessen und ein kühles Bier mehr als verdient haben. Am Montagvormittag erwartet uns das Highlight der Tour! Der Klettersteig durch die Nordwand der Lachenspitze, dieser bietet mit Schwierigkeit C bis D zahlreiche luftige und fordernde Passagen. Vom Gipfel der Lachenspitze (2.126 m) geht es dann aussichtsreich über die Schochenspitze (2.069 m) zur Gappenfaldalpe, von wo wir schließlich mit sechs Gipfeln im Gepäck zurück zum Vilsalpsee absteigen.

- Ausgangsort: Parkplatz Vilsalpsee
- Stützpunkt/Hütte: Landsberger Hütte
- Einkehrmöglichkeit: Gappenfaldalpe und Restaurant am Vilsalpsee
- Gehzeiten: ca. 9 Std. pro Tag
- Abfahrtszeit der Teilnehmer: 6.30 Uhr am Parkplatz der Geschäftsstelle
- Treffpunkt mit dem Tourenleiter: um 8.00 Uhr am Parkplatz Vilsalpsee
- Anforderung V4 + V5
- Ausrüstung: A1+A2+A3
- Tourengebühr: 25 €
- Leitung: Stephan Baur
- Tourennummer: 620
- max. Teilnehmeranzahl: 4



*Ausblick  
Klettersteig  
Lachenspitze  
Foto: Wolfgang Stache*

# JULI

**Montag, 01.07.**  
**Anmeldeschluss zur Wochentour**  
**Geologie im Mineraliental**

Mittwoch, 03.07.  
**Training für Mountainbiker**  
Trainingseinheit für geübte und ungeübte Mountainbiker. Wir fahren in zwei Gruppen, Einteilung nach Können, eine Strecke von ca. 25 km und 300 - 400 Hm. Bei regelmäßiger Teilnahme ist eine Verbesserung des Fahrkönnens und der Kondition garantiert. Bei Bedarf kann auch noch eine E-MTB Gruppe gebildet werden.  
Ausgangsort: Schulparkplatz in Stötten  
Fahrzeit: 1,5 - 2 Std.  
Abfahrtszeit: 18.45 Uhr  
Ausrüstung: Helm  
Leitung: Gerhard Groos  
Tourennummer: 701  
max. Teilnehmeranzahl: unbegrenzt



Freitag, 05.07.

## **Schnupperklettern für Jung und Alt**

Sie wollen mal Klettern versuchen? Dann kommen Sie doch an diesem Freitag zu uns an die Kletteranlage, gerne auch zusammen mit Kindern oder Enkel. Bei freiem Eintritt laden wir Sie von 16.00 - 18.00 Uhr ein, um zusammen mit unseren Kletterbetreuern Ihre ersten Klettererfahrungen zu machen. Keine Anmeldung erforderlich. Bei Kindern muss ein Erziehungsberechtigter dabei sein. Nur bei trockenem Wetter. Wenn Sie danach richtig klettern lernen wollen: wir bieten laufend Kletterkurse an - einfach über unsere Geschäftsstelle oder [homepage@dav-mn.de](mailto:homepage@dav-mn.de) anmelden. Übrigens: Klettern ist der ideale Partnersport.

- Treffpunkt: Kletteranlage, ab 16.00 Uhr
- Durchführung: Über eine evtl. Absage bei zweifelhaftem Wetter können Sie sich auf unserer Homepage oder in unserer Geschäftsstelle informieren.
- Leitung: Kletterbetreuer



Freitag bis Sonntag, 05.07-07.07.

## **Marmolada (3.343 m) Hochtour mit Klettersteig-einlage auf den höchsten Gipfel der Dolomiten**

Sind die Dolomiten normalerweise das Revier der Kletterer, so bildet die Marmolada, die auch die Königin der Dolomiten genannt wird, dazu mit ihrem weißen Gletscher fast einen exotischen Kontrast. Auch die reizvolle Kombination von Fels, Eis und Eisen bleibt im Ostalpenraum eine seltene Ausnahme. Unser Aufstieg erfolgt zunächst über einen kleinen Gletscher und auf dem Hans-Seyfert-Weg (Klettersteig B) über den Westgrat zum höchsten Punkt, dem Punta Penia. Mit etwas Glück erwartet uns dort in der zeitweise bewirteten Gipfelhütte ein kühles „Birra“ oder ein warmer Cappuccino. Der Abstieg erfolgt dann über den Normalweg mit Kletterstellen im II. Grad und einer weiteren Gletscherbegehung. Die Tour ist mit PD (wenig schwierig) beschrieben, erfordert aber trotzdem den sicheren Umgang mit Steigeisen und Pickel (Gletscher bis 30°) sowie das Be-

herrschen der Klettersteig- und Abseiltechnik. Auf der Heimfahrt können wir noch, bei Lust und Zeit, einen kleinen Klettersteig in der Nähe einbauen.

- Hütte: Rifugio Pian de Fiacconi
- Gehzeit/Höhendiff.: Hüttenaufstieg ca. 1,5 Std./550 Hm Gehzeit Gipfeltag: ca. 7 Std. (850 Hm)
- Abfahrtszeit: Freitag, 13.00 Uhr
- Treffpunkt: Parkplatz an der Geschäftsstelle
- Voraussetzungen V3 + V5 + V7
- Ausrüstung: A1 + A2 + A3 + A4 plus
- Abseilgerät
- Tourengebühr: 37 €
- Leitung: Winni Kohler, Hubertus Kraus
- Tourennummer: 702
- max. Teilnehmeranzahl: 6



Samstag bis Samstag, 06.07-13.07.

## **Flugreise zu den katalanischen Pyrenäen - unbekannte Schönheit voller Stille**

Auf dem Carros de Foc umrunden wir den Nationalpark Aiguestortes i Estany de Sant Maurici. Nach Lust und Laune besteigen wir den einen oder anderen Gipfel am Rande des Weges, welche uns auf eine Höhe von knapp 3.000 m führen. Übernachtet wird in bewirtschafteten Hütten. Die täglichen Gehzeiten betragen ca. 6 Std. ohne Gipfelbesteigungen. Der genaue Abfahrts- und Ankunftszeitpunkt können sich noch ändern, da wir beabsichtigen von Memmingen aus nach Barcelona zu fliegen um von dort mit Bahn und Bus zum Ausgangspunkt zu gelangen. Vor der Buchung findet eine Teilnehmerbesprechung statt.

### **Anmerkung: Für Buchung von Flug und Hütten fallen Vorauszahlungen an**

- Leitung: Rudi Engel
- Tourennummer: 702
- max. Teilnehmeranzahl: 6

**Anmeldung bis 31.12.2018**



Dienstag und Donnerstag, 09.07. und 11.07.

## **Toprope Kletterkurs für Anfänger**

Bei diesem Kurs klettern wir an einer künstlichen Anlage und wollen, über zwei Abende verteilt, den DAV Kletterschein Toprope erlangen. Es geht u.a. um Material- und Ausrüstungskunde, richtiges Einbinden, Sichern und Ablassen, Grundlagen der Klettertechnik und Abnahme des DAV-Kletterscheins Toprope. Die gesamte Ausrüstung wird gestellt. Die Kursdauer beträgt ca. 3 Std. je Abend. Weitere Details auf der Infoseite im Programmheft und unter [www.dav-mn.de](http://www.dav-mn.de). Weitere Anfänger- und Fortgeschrittenen-Kletterkurse werden von uns den ganzen Sommer über nach Bedarf durchgeführt. Anmeldung dafür über unsere Geschäftsstelle oder [homepage@dav-mn.de](mailto:homepage@dav-mn.de).

- Treffpunkt: 18.00 Uhr vor der Kletteranlage
- Anmerkungen: Teilnahme ab 14 Jahren und mit Einverständniserklärung der Eltern.
- Kursgebühr: 50 € für Sektionsmitglieder bzw. 75 € für alle anderen
- Leitung: Kletterbetreuer
- Tourennummer: 703
- max. Teilnehmeranzahl: 6

Mittwoch, 10.07.

## Training für Mountainbiker

Trainingseinheit für geübte und ungeübte Mountainbiker. Wir fahren in zwei Gruppen, Einteilung nach Können, eine Strecke von ca. 25 km und 300 - 400 Hm. Bei regelmäßiger Teilnahme ist eine Verbesserung des Fahrkönnens und der Kondition garantiert. Bei Bedarf kann auch noch eine E-MTB Gruppe gebildet werden.

Ausgangsort: Schwabenwiese in Mindelheim

Fahrzeit: 1,5 - 2 Std.

Abfahrtszeit: 18.00 Uhr

Treffpunkt: Schwabenwiese in Mindelheim

Ausrüstung: Helm

Leitung: Gerhard Schlodder/  
Wolfgang Mauler

Tourennummer: 704

max. Teilnehmeranzahl:  
unbegrenzt



Freitag bis Montag, 12.07-15.07

## 4 Tage Lechtaler Alpen 2.0

Biete eine durchaus anspruchsvolle Mehrtagestour durch die Lechtaler Alpen, die bei guten Verhältnissen auch auf vier aussichtsreiche und wilde Gipfel führt. Die Runde startet in Gramais. Zur Kogelseespitze steigen wir über den Kogelsee auf. Spät nachmittags werden wir dann unsere erste Übernachtungsgelegenheit, die Hanauer Hütte erreichen. Am zweiten Tag geht es weiter Richtung Dremelscharte, bei guten Verhältnissen auch auf die Dremelspitze. Weiter geht es dann zur Steinseehütte zur Mittagsrast. Das Endziel des Tages ist aber noch ein Stück entfernt. Nach kurzer Rast geht es weiter zum Württemberger Haus. Das Ziel des dritten Tages ist die Memminger Hütte, die wir natürlich nicht direkt ansteuern, sondern erst noch die Aussicht auf dem mittleren Seekopf genießen. Tag vier geht wieder in Richtung Gramais, auf dem Weg zurück machen wir noch einen Abstecher auf die Leiterspitze.

- Ausgangsort: Gramais
- Hütten: Hanauer Hütte, Württemberger Haus, Memminger Hütte
- Einkehrmöglichkeit: Steinseehütte
- Gehzeit/Höhendiff.: 8 - 9 Std./1.500 Hm
- Abfahrtszeit: 6.00 Uhr
- Treffpunkt: Parkplatz an der Geschäftsstelle
- Voraussetzung: V4
- Ausrüstung: A1 + A2
- Tourengebühr 50 €
- Leitung: Richard Kocher
- Tourennummer: 705
- max. Teilnehmeranzahl: 6



Samstag, 13.07.

## Bikepark in Oberammergau

An den Kolbenliften in Oberammergau ist ein sehr schöner Bikepark eingerichtet. Es gibt sieben verschiedene Trails, von leicht bis sehr schwer. Die Auffahrt erfolgt mit dem Schlepplift. Fehlende Ausrüstung kann vor Ort ausgeliehen werden.

- Ausgangsort: Kolbenlifte in Oberammergau
- Fahrzeit: 4 Std.
- Abfahrtszeit: 8.30 Uhr
- Treffpunkt: Intersport Hofmann Mindelheim
- Ausrüstung: Helm, Protektoren
- Leitung: Gerhard Groos
- Tourennummer: 706
- max. Teilnehmeranzahl: unbegrenzt



Sonntag, 14.07.

## Innsbrucker Klettersteig (2.334 m)

Wir fahren mit der Nordkettenbahn auf das Hafelekarhaus (2.269 m). Der dort beginnende Innsbrucker Klettersteig ist eine großartige Überschreitung immer entlang der Gipfelinie. Dadurch bietet er tolle Aus- und Tiefblicke ins Inntal und Karwendel. Teil 1 des Klettersteigs hat die Schwierigkeit B/C. Wenn die Zeit reicht, können wir auch noch Teil 2 machen mit einer D-Stelle beim Abstieg. Am Ende warten noch 300 Hm Abstieg und der Rückweg zur Seegrube, der Mittelstation der Nordkettenbahn, mit der wir wieder ins Tal fahren.

- Ausgangsort: Innsbruck, Talstation der Nordkettenbahn
- Gehzeit/Höhend.: 7 Std./300 Hm im Abstieg
- Abfahrtszeit: 5.45 Uhr
- Treffp.: Parkplatz an der Geschäftsstelle
- Ausrüstung: A1 + A3
- Voraussetzung: V5
- Leitung: Peter Wiedemann
- Tourennummer: 707
- max. Teilnehmeranzahl: 7

Mittwoch, 17.07.

## Training für Mountainbiker

Trainingseinheit für geübte und ungeübte Mountainbiker. Wir fahren in zwei Gruppen, Einteilung nach Können, eine Strecke von ca. 25 km und 300 - 400 Hm. Bei regelmäßiger Teilnahme ist eine Verbesserung des Fahrkönnens und der Kondition garantiert. Bei Bedarf kann auch noch eine E-MTB Gruppe gebildet werden. Ausgangsort: Hasberg, Haldenweg 13

Fahrzeit: 1,5 - 2 Std.

Abfahrtszeit: 18.00 Uhr

Treffpunkt: Hasberg,  
Haldenweg 13

Ausrüstung: Helm

Leitung: Gerhard Schlodder/  
Wolfgang Mauler

Tourennummer: 708

max. Teilnehmeranzahl: un-  
begrenzt



Freitag bis Sonntag,  
19.07. bis 21.07.

## Hochvernagtspitze (3.525 m) und Fluchtkogel (3.497 m)

Diesmal führt es uns nach Vent im Ötztal und von dort noch zu den Parkplätzen der Rofenhöfe (2.000 m). Vorbeprechung: Mittwoch, 18.00 Uhr in der Geschäftsstelle (eigenes Material mitbringen). Freitag: Abfahrt 12.00 Uhr nach Vent (ca. 3 Std.) und 2,5 Std. Aufstieg zur Vernagthütte (2.755 m). Samstag: Überschreitung vom Fluchtkogel (750 Hm, 5 Std., 30 Grad im Eis und Klettern im 1ten Grad). Sonntag: Hochvernagtspitze (780 Hm, 5 Std., 30 Grad im Eis) und Abstieg zum Parkplatz sowie Heimreise.

- Ausgangsort: Ötztal, Vent, Rofenhöhe
- Stützpunkt/Hütte: Vernagthütte
- Abfahrtszeit: Freitag 12.00 Uhr
- Treffpunkt: Parkplatz an der Geschäftsstelle

**Anmerkungen: Die Tour ist zunächst für die Teilnehmer des Eiskurses reserviert, weitere Anmeldungen werden angenommen, aber vorerst auf eine Warteliste gesetzt.**

- Ausrüstung: A2 + A4
- Voraussetzung: V7
- Tourengebühr: 37 €
- Leitung: Peter Wiedemann
- Tourennummer: 709
- max. Teilnehmeranzahl: 9



Freitag bis Montag, 19. - 22.07.

## MTB-Trophy 2019

Für die Trophy 2019 haben wir Meran 2000 in Südtirol ausgesucht. Das Gebiet um die Ortschaft Hafling gehört zum Skigebiet Meran 2000 und bietet im Sommer herrliche MTB-Touren. Wir fahren Samstag, Sonntag und Montag jeweils eine Rundtour mit ca. 1.000 Hm auf Kieswegen und Pfaden mit Trailabschnitten. Nähere Angaben zu den Tageszielen und den Übernachtungskosten sind ab Februar bei Gerhard Schlodder zu erfragen.

- Ausgangsort: Meran
- Stützpunkt: Hotel
- Abfahrtszeit: Freitag, 6.00 Uhr
- Treffpunkt: Intersport Hofmann, MN
- Ausrüstung: Helm, Knie- und Ellenbogenschützer
- Startgebühr: 25 €
- Trophy-Gebühr: 10 €
- Sonstige Kosten: Übernachtungen
- Leitung: Gerhard Schlodder
- Tourennummer: 710
- max. Teilnehmeranzahl: 16

**Anmeldeschluss: Freitag, 26.04.2019**



Samstag, 20.07.

## Buchenegger Wasserfälle

Tosende Wasser und Felsenspringer! Um zu den Buchenegger Wasserfällen zu kommen, wählen wir einen abwechslungsreichen Rundweg von Steibis aus, der uns über einen Waldlehrpfad und die Alpe Neu Gschwend zu dem wildromantischen Naturschauspiel führt. An dem unteren Wasserfall kann man herrlich rasten, am Wasser spielen, in dem großen Wasserbecken schwimmen und - mit etwas Glück - den Felsenspringern bei ihren waghalsigen Sprüngen in die Gumpen zusehen, bevor wir über die Alpe Neugreuth diese schöne Runde auf dem zweiten Teil des Waldlehrpfades beschließen.

- Ausgangsort: Parkplatz am südöstlichen Ende von Steibis
- Einkehrmöglichkeit: Alpe Neu Gschwend und Alpe Neugreuth
- Gehzeit bzw. Fahrzeit: 2,5 Std./240 Hm
- Abfahrtszeit: 10.00 Uhr
- Treffpunkt: Parkplatz an der Geschäftsstelle
- Ausrüstung: Badesachen und festes Schuhwerk, evtl. Wechselkleidung
- Leitung: Christine Stehr/Birgit Brugger
- Tourennummer: 711



Samstag, 20.07.

## Sünser Spitze (2.061 m) und Portlahorn (2.010 m)

Unser Ausgangsort Damüls wurde bereits ausgezeichnet als das „Schneereichste Dorf der Welt“ (65 Meter in sieben Jahren). Davon werden wir auf unserer leichten Sommerwanderung nicht allzu viel mitbekommen. Stattdessen erlaufen wir uns auf Wanderwegen zwei Gipfel und passieren dabei auch den sagenumwobenen Sünser Bergsee. Einkehr auf einer Alpe eingeschlossen.

- Ausgangsort: Pfarrkirche St. Nikolaus, Damüls
- Einkehrmöglichkeit: Alpe Oberdamüls
- Gehzeit/Höhendiff.: 5,5 Std./800 m
- Abfahrtszeit: 7.00 Uhr
- Treffpunkt: Parkplatz an der Geschäftsstelle
- Ausrüstung: A1
- Voraussetzung: V1
- Leitung: Wolfgang Stache
- Tourennummer: 712
- max. Teilnehmerzahl: 6

**Mittwoch, 24.07. Vorbeprechung:  
Klettergarten Muttekopfhütte um  
17.00 Uhr in der Geschäftsstelle**

**Mittwoch, 24.07. Vorbeprechung:  
Verpeilrunde über Kaunergrat um  
18.00 Uhr in der Geschäftsstelle. Evtl.  
eigene Ausrüstung bitte mitbringen**

Mittwoch, 24.07.

## Training für Mountainbiker

Trainingseinheit für geübte und ungeübte Mountainbiker. Wir fahren in zwei Gruppen, Einteilung nach Können, eine Strecke von ca. 25 km und 300 - 400 Hm. Bei regelmäßiger Teilnahme ist eine Verbesserung des Fahrkönnens und der Kondition garantiert. Bei Bedarf kann auch noch eine E-MTB Gruppe gebildet werden.

Ausgangsort: Schwabenwiese in Mindelheim, Fahrzeit: 1,5 - 2 Std.  
Abfahrtszeit: 18.00 Uhr, Treffpunkt: Schwabenwiese in Mindelheim,  
Ausrüstung: Helm, Leitung: Gerhard Schlodder/Wolfgang Mauler  
Tourennummer: 713  
max. Teilnehmeranzahl: unbegrenzt

Donnerstag, 25.07.

## Alpiner Stammtisch

Zum Kennenlernen, Ratschen und Pläne schmieden. Treffpunkt ab 19.30 Uhr im Theatereck in Mindelheim.



Suchtgefahr  
Felsklettern

Foto: Elisabeth  
Kerler



Freitag bis Sonntag, 26.07.-28.07

## Klettergarten der Muttekopfhütte

Freitag: Anfahrt und Aufstieg zur Muttekopfhütte bei Imst. Samstag: Selbstständiges Klettern im Bereich der Muttekopfhütte in perfekt abgesicherten Routen. Die Schwierigkeiten bewegen sich schwerpunktmäßig zwischen dem 3. und 6. Grad. Deutlich schwierigere Routen sind möglich. Sonntag: Selbstständiges Klettern, Abstieg zur Untermarkter Alm, Abfahrt nach Hochimst mit dem Alpine Coaster, Erfrischung im See, Rückkunft gegen 18.00 Uhr.

- Ausgangsort: Hochimst
- Stützpunkt: Muttekopfhütte
- Höhendiff.: 900 Hm
- Abfahrtszeit: Freitag, 13.00 Uhr
- Treffp.: Kaufbeuren, Gasthof Belfort
- Ausrüstung: A1+A2+A7
- Voraussetzung: V6
- Tourengebühr: 37 €
- Leitung: Tobias Prießnitz
- Tourennummer: 714
- max. Teilnehmeranzahl: 5

**Vorbereitung: 24.07. um 17.00 Uhr  
in der Geschäftsstelle.**



Freitag, 26.07.

## Sommer - Grillfest

Die Familie Herzog lädt unsere Mitglieder wieder zu einem gemütlichen Grillfest auf ihrem Hof, den sogenannten Vogelhäusern, ein. Ideal auch mit Kindern: Auf dem weitläufigen und autofreiem Areal gibt es für sie viel zu entdecken und genügend Platz zum Spielen. Mitzubringen ist Geschirr und eigenes Grillgut das unser Grillmeister Michael für sie zubereiten wird. Für Getränke ist gesorgt.

Beginn: 18.00 Uhr

Treffpunkt: Vogelhäuser, neben der Eisenbahnbrücke zwischen Gernstall und Unggenried. Leitung: Michael Bogner



Samstag bis Freitag, 27.07. - 02.08.

## Geologie im Mineraliental

Das Binnental in der Schweiz ist als Mineralienfundort berühmt. Nach Möglichkeit wollen wir dort Suchen und Finden. Die Wanderungen können bis auf 2.800 m hoch gehen. Der Gebietskenner Peter Fraefel wird uns einige Male begleiten. Für einen Tag soll der ortsansässige Strahler Ewald Gorsatt führen.

- Ausgangsort: Binn im Goms
- Stützpunkt: Zeltplatz Binn
- Einkehrmöglichkeit: Binn u. Umgebung
- Gehzeiten: täglich bis 8 Std.
- Abfahrtszeit: 8 Uhr
- Treffpunkt: Parkplatz an der Geschäftsstelle
- Voraussetzung: V2
- Ausrüstung: A1 + Campingausrüstung
- Keine Gebühr
- Leitung: Sigi Weippert, evtl. Dr. Ulrike Corradi
- Tourennummer: 715
- max. Teilnehmeranzahl: 10

**Anmeldeschluss: 01. Juli 2019**



Mittwoch, 31.07.

## Traumhafte Vier-Seen-Tour

Nachdem im letzten Jahr aus der Vier-Seen-Tour nur eine Zwei-Seen-Tour wurde, wagen wir nochmals einen Versuch zu dieser mittelschweren Bergtour. Vier Seen auf einen Streich: der malerische Vilsalpsee, der großartige Schrecksee, die kleine Lache und der tiefblaue Traualpsee. Dazu eine weitgehend stille Höhenwanderung über offene Wiesenhänge und ein prächtiger Ausichtsberg. Eine ungemein abwechslungsreiche Runde an der Grenze zwischen dem Allgäu und Tirol.

- Ausgangsort: Tannheim (1.097 m)
- Einkehrmöglichkeit: Landsberger Hütte
- Gehzeit/Höhendiff.: 7 Std./1.100 Hm
- Abfahrtszeit: 7.00 Uhr
- Treffp.: Parkplatz an der Geschäftsstelle
- Ausrüstung: A1
- Voraussetzung: V3
- Leitung: Kornelia Marschall
- Tourennummer: 716
- max. Teilnehmeranzahl: 7

Mittwoch, 31.07.

## Training für Mountainbiker

Trainingseinheit für geübte und ungeübte Mountainbiker. Wir fahren in zwei Gruppen, Einteilung nach Können, eine Strecke von ca. 25 km und 300 - 400 Hm. Bei regelmäßiger Teilnahme ist eine Verbesserung des Fahrkönnens und der Kondition garantiert. Bei Bedarf kann auch noch eine E-MTB Gruppe gebildet werden.

Ausgangsort:  
Sportplatz in Seeg  
Fahrzeit: 1,5 - 2 Std.  
Abfahrtszeit: 18.45 Uhr  
Treffpunkt: Sportplatz in Seeg  
Ausrüstung: Helm  
Leitung: Gerhard Groos  
Tourennummer: 717  
max. Teilnehmeranzahl:  
unbegrenzt



# AUGUST



Freitag bis Sonntag,  
02.08. - 04.08.

## Verpeilrunde über Kaunergrat

Anspruchsvolle, hochalpine Rundtour mit spektakulären Übergängen. Diese Dreitagestour führt bis in das Herz des Kaunergrates, ein grandioses Bergmassiv, in welchem in einer Reihe gewaltige, bis zu 3533 m hohe Berge und auffallende, unverkennbare Felszinnen stehen. Unterwegs bieten sich großartige Aussichten von schönen, alpinen Steigen. Einzigartige Tour in einer faszinierenden Hochgebirgsarena für welche Trittsicherheit, Schwindelfreiheit sowie hohe Kondition und alpine Erfahrung erforderlich sind.

- Ausgangsort: Mandarfen (Pitztal)
- Hütten: Kaunergrathütte & Verpeilhütte
- Einkehrmöglichkeit: Riffelseehütte
- Gehzeit.: bis zu 7 Std./Tag
- Abfahrtszeit: 06.30 Uhr
- Treffpunkt: Parkplatz an der Geschäftsstelle
- Ausrüstung: A1 + A2
- Voraussetzung: V4
- Tourengebühr: 37 €
- Leitung: Mathias Mesenburg, Sebastian Högg
- Tourennummer: 801
- max. Teilnehmeranzahl: 6

**Vorbesprechung: 24.07., 18.00 Uhr  
in der Geschäftsstelle**



Freitag bis Sonntag, 16. - 18.08.

## Hüttenwochenende auf der Erfurter Hütte

Freitag: Anreise und Auffahrt mit der Bahn auf die Hütte, Samstag und Sonntag: leichte Wanderungen kombiniert mit leichtem Klettern in den zahlreichen Klettergärten. Die DAV Ausbildungshütte ist dafür der ideale Stützpunkt. Vorbesprechung: Mittwoch, 07.08. in der Geschäftsstelle

- Ausgangsort: Maurach, Achensee
- Hütte: Erfurter Hütte
- Gehzeit 3 Std.
- Abfahrtszeit: 9.00 Uhr
- Treffpunkt: Parkplatz an der Geschäftsstelle
- Ausrüstung: Ausrüstung gemäß Vorbesprechung,
- Kautions f. Hüttenreservierung: ja
- Leitung: Christine Stehr/  
Birgit Brugger
- Tourennummer: 802

**Anmeldeschluss: 31.01.2019**



Samstag, 31.08.

## Thaneller (2.341 m)

Der Thaneller ist ein sensationeller Aussichtsberg in den Lechtaler Alpen bei Reutte. Recht leicht ist er von Berwang aus über einen südseitigen Aufstieg erreichbar. Man wird mit super Aussicht auf den Heiterwanger See und Plansee, Pfuitjöchel, Zugspitze, Ehrwalder Sonnenspitze und unzählige weitere Gipfel der Lechtaler Alpen und des Wettersteingebirges belohnt.

- Ausgangsort: Berwang
- Einkehrmöglichkeit: Talort
- Gehzeit/Höhendiff.: 5 Std./1.000 Hm
- Abfahrtszeit: 07.00 Uhr
- Treffpunkt: Parkplatz an der Geschäftsstelle
- Voraussetzung: V3
- Ausrüstung: A1
- Leitung: Josef Eberhard
- Tourennummer: 803
- max. Teilnehmeranzahl: 7



Ausblick vom Thaneller  
Richtung Lechtal  
Foto: Hans Hörmann



Ausblick vom Thaneller  
Richtung Zugspitze  
Foto: Hans Hörmann

# SEPTEMBER



Sonntag, 01.09.

## Über den Stopselzieher auf die Zugspitze (2.962 m)

Über Almwiesen führt ein leichter aber teilweise steiler Weg in das Gamskar und weiter auf die Wiener Neustädter Hütte. Dort beginnt der anspruchsvolle Aufstieg über den Stopselziehersteig, ein felsiger Steig mit Drahtseilsicherungen, aber auch freiem Klettern im unteren zweiten Grad. Der Steig geht über ca. 500 Hm in eine Scharte am Gipfelgrat. Ab hier dann wieder auf einem Wanderweg hoch zum Münchner Haus und nun sind es nur noch wenige Meter zum Gipfelkreuz. Der Abstieg erfolgt mit der Ehrwalder Bahn.

- Ausgangsort: Talstation Ehrwalder Zugspitzbahn
- Einkehrmöglichkeit: Wiener Neustädter Hütte
- Gehzeit/Höhendiff.: 5 Std./1.700 Hm
- Abfahrtszeit: 7.00 Uhr
- Treffpunkt: Parkplatz an der Geschäftsstelle
- Ausrüstung: A1 + A3
- Voraussetzung: V4 + V5
- Leitung: Peter Wiedemann
- Tourennummer: 901
- max. Teilnehmeranzahl: 7

Mittwoch, 04.09.

## Training für Mountainbiker

Trainingseinheit für geübte und ungeübte Mountainbiker. Wir fahren in zwei Gruppen, Einteilung nach Können, eine Strecke von ca. 25 km und 300 - 400 Hm. Bei regelmäßiger Teilnahme ist eine Verbesserung des Fahrkönnens und der Kondition garantiert. Bei Bedarf kann auch noch eine E-MTB Gruppe gebildet werden. Ausgangsort: neuer Sportplatz in Zaisertshofen Fahrzeit: 1,5 - 2 Std. Abfahrtszeit: 18.00 Uhr Treffpunkt: neuer Sportplatz in Zaisertshofen Ausrüstung: Helm Leitung: Gerhard Groos Tourennummer: 902 max. Teilnehmeranzahl: unbegrenzt



Freitag, 06.09.

## Schnupperklettern für Jung und Alt

Sie wollen mal Klettern versuchen? Dann kommen Sie doch an diesem Freitag zu uns an die Kletteranlage, gerne auch zusammen mit Kindern oder Enkel. Bei freiem Eintritt laden wir Sie von 16.00 - 18.00 Uhr ein, zusammen mit unseren Kletterbetreuern Ihre ersten Klettererfahrungen zu machen. Keine Anmeldung erforderlich. Bei Kindern muss ein Erziehungsberechtigter dabei sein. Nur bei trockenem Wetter. Wenn Sie danach richtig klettern lernen wollen: wir bieten laufend Kletterkurse an - einfach über unsere Geschäftsstelle oder homepage@dav-mn.de anmelden. Übrigens: Klettern ist der ideale Partnersport

- Treffp.: Kletteranlage, ab 16.00 Uhr
- Durchführung: Über eine evtl. Absage bei zweifelhaftem Wetter können Sie sich auf unserer Homepage oder in unserer Geschäftsstelle informieren.
- Leitung: Kletterbetreuer



Dienstag und Donnerstag, 10.09. und 12.09.

## Toprope Kletterkurs für Anfänger

Bei diesem Kurs klettern wir an einer künstlichen Anlage und wollen, über zwei Abende verteilt, den DAV Kletterschein Toprope erlangen. Es geht u.a. um Material- und Ausrüstungskunde, richtiges Einbinden, Sichern und Ablassen, Grundlagen der Klettertechnik und Abnahme des DAV-Kletterscheins Toprope. Die gesamte Ausrüstung wird gestellt. Die Kursdauer beträgt ca. 3 Std. je Abend. Weitere Details auf der Infoseite im Programmheft und unter [www.dav-mn.de](http://www.dav-mn.de). Weitere Anfänger- und Fortgeschrittenenkletterkurse werden von uns den ganzen Sommer über nach Bedarf durchgeführt. über Geschäftsstelle oder homepage@dav-mn.de

- Treffpunkt: 18.00 Uhr vor der Kletteranlage
- Anmerkungen: Teilnahme ab 14 Jahren und mit Einverständniserklärung der Eltern
- Kursgebühr: 50 € für Sektionsmitglieder bzw. 75 € für alle anderen
- Leitung: Kletterbetreuer
- Tourennummer: 903
- max. Teilnehmeranzahl: 6



Mittwoch bis Freitag, 11.09. - 13.09.

## Brienzergrat - Zwischen Himmel und Erde in den Berner Voralpen

Einen ganzen Tag lang auf hohen Graten wandern, ein nicht enden wollendes Gipfelgefühl, mit Blicken auf türkisgrüne Seen, eisige Viertausender und ins weite Mittelland - die langen Käme über Brienersee und Thunersee machen es möglich. Die Überschreitung des Brienzergrats vom Brünigpass zum Harder Kulm - mit Übernachtung auf dem Brienzer Rothorn - eine 32 km lange anspruchsvolle Bergtour mit 3.000 Hm die fast unmittelbar auf der Gratschneide zurückgelegt wird. Absolute Trittsicherheit ist Voraussetzung.

- Ausgangsort: Brünigpass
- Hütten: Berghaus Brienzer Rothorn + Touristenlager Interlaken
- Gehzeiten: 6 - 9 Std. täglich
- Abfahrtszeit: 5.00 Uhr
- Treffpunkt: Schreinerei Engel Erisried
- Voraussetzung: V4 ● Ausrüstung: A1 + A2
- Mehrtagestour - Gebühr: 37 €
- Leitung: Rudi Engel ● Tourennummer: 904
- max. Teilnehmeranzahl: 4

Mittwoch, 11.09.

## Training für Mountainbiker

Trainingseinheit für geübte und ungeübte Mountainbiker. Wir fahren in zwei Gruppen, Einteilung nach Können, eine Strecke von ca. 25 km und 300 - 400 Hm. Bei regelmäßiger Teilnahme ist eine Verbesserung des Fahrkönnens und der Kondition garantiert. Bei Bedarf kann auch noch eine E-MTB Gruppe gebildet werden.

Ausgangsort: Schwabenwiese in Mindelheim

Fahrzeit: 1,5 - 2 Std.

Abfahrtszeit: 18.00 Uhr

Treffpunkt: Schwabenwiese in Mindelheim

Anmerkungen:

Ausrüstung: Helm

Leitung: Gerhard Schloöder/Wolfgang Mauler

Tourennummer: 905

max. Teilnehmeranzahl: unbegrenzt



Freitag bis Samstag  
13.09 - 14.09

## Wilde Allgäuer-Spitzen

Zwei Wilde Allgäuer-Spitzen mit einer Übernachtung in einer Selbstversorgerhütte warten auf uns. Am Tag 1 werden wir von Hinterhornbach aus über den Westgrat auf die Bretterspitze steigen. Absteigen werden wir nur bis zum Kaufbeurer Haus, auf der wir uns abends unser Essen selbst zubereiten. Am Tag 2 nehmen wir noch die Urbeleskarspitze mit, bevor wir wieder ins Tal absteigen.

- Ausgangsort: Hinterhornbach
- Hütte: Kaufbeurer Haus (Selbstversorgerhütte)
- Gehzeit/Höhendiff.: 8 - 9 Std./1.700 Hm
- Abfahrtszeit: 06.00 Uhr
- Treffp.: Parkplatz an der Geschäftsstelle
- Voraussetzung: V4 + Kondition für ca. 1700 Hm und freies sicheres Klettern im 3. Grad
- Ausrüstung: A1 + A2
- Tourengebühr: 25 €
- Leitung: Richard Kocher
- Tourennummer: 906
- max. Teilnehmeranzahl: 6



Samstag, 14.09.

## Gerstruben (1.155 m)

Eine panoramareiche und vielseitige Wanderung über 500 Hm zum höchstgelegenen Dorf Deutschlands. Vom Parkplatz Renksteig in Oberstdorf laufen wir bis zum Weiler Dietersberg. Dort beginnt die Gerstruber Steige. Ein wunderschöner Fußweg führt uns durch die schaurig-romantische Hölltobelschlucht bis zum Bergbauerdorf Gerstruben, das heute unter Denkmalschutz steht.

- Einkehrmöglichkeit: Berggasthof Gerstruben
- Gehzeit/Höhendiff.: 4 Std./500 Hm
- Abfahrtszeit: 7.00 Uhr
- Treffpunkt: Parkplatz an der Geschäftsstelle
- Voraussetzung: V1
- Ausrüstung: A1
- Leitung: Kornelia Marschall
- Tourennummer: 907
- max. Teilnehmeranzahl: 7



# MIT EINEM Wertgutschein

DER SEKTION MINDELHEIM DES DAV E.V.

VERSCHENKEN SIE...

ENTSPANNUNG...NATUR...AUSDAUER...LEBENSFREUDE  
ERHOLUNG...GEMÜTLICHKEIT...GESELLIGKEIT...FITNESS-  
SPASS...ATEMBERAUBENDE LANDSCHAFTEN... UVM

**DIE GUTSCHEINE** erhalten Sie in unserer Geschäftsstelle, Luxenhoferstraße 1a, 87719 Mindelheim. Der Wert des Gutscheins ist frei wählbar.

Einlösbar sind die  
Gutscheine für:

- Aufenthalte auf der Mindelheimer Hütte
- Fitnessgymnastik
- Eintrittskarten für unsere Kletteranlage
- geführte Touren unserer Sektion
- Kletterkurse unserer Sektion





Sonntag, 15.09.

## Klettern am Aggenstein

Geführte Mehrseillängen-Klettertour mit ca. 5 Seillängen im 3. oder 4. Schwierigkeitsgrad, abhängig von der gewählten Route (meist leichter im oberen 2. oder 3. Schwierigkeitsgrad)

- Ausgangsort: Parkplatz Grän/Enge im Engtal
- Einkehrmöglichkeit: Bad Kissinger Hütte
- Gehzeit/Höhendiff.: Zustieg: 2 Std./600 Hm, Klettern: 2,5 Std./200 Hm Abstieg: 1,5 Std./800 Hm
- Abfahrtszeit: 08.00 Uhr
- Treffpunkt: Kaufbeuren, Gasthof Belfort
- Ausrüstung: A7
- Voraussetzung: V3 + V6
- Leitung: Tobi Prießnitz
- Tourennummer: 908
- max. Teilnehmeranzahl: 2

Mittwoch, 18.09.

## Training für Mountainbiker

Trainingseinheit für geübte und ungeübte Mountainbiker. Wir fahren in zwei Gruppen, Einteilung nach Können, eine Strecke von ca. 25 km und 300 - 400 Hm. Bei regelmäßiger Teilnahme ist eine Verbesserung des Fahrkönnens und der Kondition garantiert. Bei Bedarf kann auch noch eine E-MTB Gruppe gebildet werden.

Ausgangsort: Gymnasium Türkheim  
 Fahrzeit: 1,5 - 2 Std.  
 Abfahrtszeit: 18.00 Uhr  
 Treffpunkt: Gymnasium Türkheim  
 Anmerkungen:  
 Ausrüstung: Helm  
 Leitung: Gerhard Schlodder/Wolfgang Mauler  
 Tourennummer: 909  
 max. Teilnehmeranzahl: unbegrenzt



Freitag bis Montag,  
20.09 - 23.09.

## Gemeinschaftstour auf die Hermann von Barth Hütte

Dies ist keine Führungstour! Die Leitung übernimmt lediglich die Koordination und Organisation der Gemeinschaftstour. Eigenverantwortliches Klettern ist Voraussetzung zur Teilnahme. Auf der Hermann von Barth Hütte gibt es mehrere Möglichkeiten zum Klettern, ob Base Climbs vom III - VI Grad oder Alpine Mehrseillängen vom III - VII Grad.

- Ausgangsort: Elbigentalp
- Stützpunkt/Hütte: Hermann von Barth Hütte
- Gehzeit: Hüttenzustieg ca. 3 Std.
- Abfahrtszeit: 13.00 Uhr
- Treffpunkt: Parkplatz an der Geschäftsstelle
- Voraussetzung: V3 + V6
- Ausrüstung: A1 + A2 + A7
- Tourengebühr: 25 €
- Organisation: Richard Kocher
- Tourennummer: 910
- max. Teilnehmeranzahl: 8



Freitag bis Sonntag,  
20.09. - 22.09.

## Nebelhornrunde

Diese Höhenwanderung führt uns als Rundtour in einem großen Bogen rund um das Nebelhorn und bietet ungehinderte Fernsicht auf die Allgäuer Hochalpen. Freitag: Anreise nach Hinterstein, Busfahrt Richtung Giebelhaus und Aufstieg zur Schwarzenberghütte (1,5 Std. und 350 Hm). Samstag: Aufstieg zum Engeratsgundsee und dem Großen Daumen sowie Höhenweg zum Edmund Probst Haus (1.100 Hm und 6 Std.). Sonntag: Übergang zum Prinz Luitpold Haus und Abstieg zum Giebelhaus (6 Std. und 1.500 Hm Abstieg) (Busfahrt zurück nach Hinterstein)

- Ausgangspunkt: Hinterstein
- Hütten: Schwarzenberghütte (1.380 m), Edmund Probst Haus (1.932 m)
- Abfahrtszeit: Freitag 15.00 Uhr
- Treffpunkt: Parkplatz an der Geschäftsstelle
- Ausrüstung: A1 + A2
- Voraussetzung: V2
- Tourengebühr: 37 €
- Leitung: Peter Wiedemann
- Tourennummer: 911
- max. Teilnehmeranzahl: 10



Sonntag, 22.09.

## Hahnenkamm (1.939 m) mit Barfußpfad

Los geht der spannende Tag von Höfen aus mit einer Fahrt in der modernen Achter-Gondelbahn, die uns komfortabel auf über 1.700 m Höhe hinaufbringt. Direkt an der Bergstation heißt es gleich, die Wanderschuhe an den Rucksack zu hängen, denn dort beginnt der schön angelegte Barfußpfad, der uns über 18 ideenreiche Stationen die Almwiesen hinunter zur Höfener Alm führt. Unterwegs wartet auf uns eine fantastische Aussicht in die Tannheimer Berge und auf den Haldensee, die nur noch von dem sensationellen Rundumblick vom Hahnenkammgipfel überboten wird. Auf dem Rückweg lockt dann noch der Besuch des liebevoll gestalteten Alpenblumengartens und die Einkehr im neuen Panoramarestaurant Hahnenkamm.

- Ausgangsort: Talstation der Gondelbahn Reuttener Seilbahnen, Höfen
- Gehzeit/Höhendiff.: 2,5 Std./270 Hm
- Abfahrtszeit: 8.00 Uhr
- Treffpunkt: Parkplatz an der Geschäftsstelle
- Ausrüstung: festes Schuhwerk und Badesachen
- Leitung: Christine Stehr/Birgit Brugger
- Tourennummer: 912

Mittwoch, 25.09.

## Training für Mountainbiker

Trainingseinheit für geübte und ungeübte Mountainbiker. Wir fahren in zwei Gruppen, Einteilung nach Können, eine Strecke von ca. 25 km und 300 - 400 Hm. Bei regelmäßiger Teilnahme ist eine Verbesserung des Fahrkönnens und der Kondition garantiert. Bei Bedarf kann auch noch eine E-MTB Gruppe gebildet werden.

Ausgangsort: Schwabenwiese in Mindelheim  
 Fahrzeit: 1,5 - 2 Std.  
 Abfahrtszeit: 18.00 Uhr  
 Treffpunkt: Schwabenwiese in Mindelheim  
 Ausrüstung: Helm  
 Leitung: Gerhard Schlodder/Wolfgang Mauler  
 Tourennummer: 913  
 max. Teilnehmeranzahl: unbegrenzt

Donnerstag, 26.09.

## Alpiner Stammtisch

Zum Kennenlernen, Ratschen und Pläne schmieden. Treffpunkt ab 19.30 Uhr im Theatereck in Mindelheim.



Samstag bis Sonntag, 28. - 29.09.

## Home of Trails

Wer das gleichnamige Werbevideo gesehen hat, kennt das Ziel: endlose Trails in Graubünden, abseits von Verboten und Forststraßen. Ein fettes Grinsen ist garantiert - mit Bahnunterstützung am Samstag und ohne dann am Sonntag. Voraussetzungen: Erfahrung auf alpinen Trails (S2) und ein funktionstüchtiges Trail- oder Endurobike sowie persönliche Schutzausrüstung.

- Ausgangsort: Lenzerheide
- Stützpunkt: Campingplatz oder B&B
- Einkehrmöglichkeit: diverse
- Fahrzeit: 8 Std./6.500 Tiefenmeter Samstag/1.600 Höhenmeter Sonntag
- Abfahrtszeit: 6.00 Uhr
- Treffpunkt: Parkplatz an der Geschäftsstelle
- Tourengebühr: 25 €
- Leitung: Dr. Daniel Pascher
- Tourennummer: 914
- max. Teilnehmeranzahl: 5



Samstag, 28.09.


## Über den Heimgarten (1.790 m) zum Herzogstand (1.730 m)

Er gilt als einer der Hausberge der Münchner - der Herzogstand. Wenig verwunderlich, bietet doch seine Bilderbuchlage über dem Walchensee ein Berg- und Seenpanorama der Extraklasse. Wir besteigen diesen Berg über den Heimgarten und haben somit auch noch eine echte Gratwanderung der eher leichteren Kost. Bei entsprechenden Wetterverhältnissen ist ein abkühlendes Bad im Walchensee Teil des Tagesprogramms.

- Ausgangsort: Talstation der Herzogstandbahn
- Einkehrmöglichkeit: Heimgartenhütte, Herzogstandhaus
- Gehzeit/Höhendiff.: 7 Std./1.270 Hm
- Abfahrtszeit: 6.00 Uhr
- Treffpunkt: Parkplatz an der Geschäftsstelle

Blick zurück...

Foto: Peter Wiedemann



**Anmerkungen: Wer es etwas geruhssamer mag, kann die Rundwanderung um ca. 1 Stunde mit der Seilbahn verkürzen und dafür die Badezeit am Walchensee verlängern.**

- Ausrüstung: A1
- Voraussetzung: V3
- Leitung: Wolfgang Stache
- Tourennummer: 915
- max. Teilnehmeranzahl: 6

# Oktober



Samstag, 12.10.

## Unterer Gaisalpsee (1.508 m)

Wasserspaß mit Drahtseilsicherungen! Zu Beginn der Wanderung fasziniert uns der wildromantische Weg durch den Reichenbachtobel entlang des sprudelnden Gaisalpbaches, später auf dem Bergsteig hinter der Gaisalpe müssen mehrere kleine Bäche passiert werden. Sowohl im Tobel als auch auf dem Weg von der Gaisalpe zum Gaisalpsee erwarten uns einige drahtseilgesicherte Passagen, bei denen man trittsicher sein muss. Eventueller Aufstieg zum Rubihorn (1.952 m), Dauer ca. 1,5 Std. mit sehr ausgesetzten und drahtseilgesicherten Passagen.

- Ausgangsort: Parkplatz Reichenbach
- Einkehrmöglichkeit: Gaisalpe, Untere Richtersalpe
- Gehzeit/Höhendiff.: 4 Std./650 Hm ohne Rubihorn
- Abfahrtszeit: 8.00 Uhr
- Treffpunkt: Parkplatz an der Geschäftsstelle
- Ausrüstung: Absolute Trittsicherheit erforderlich!
- Bergschuhe, Badesachen, Verpflegung
- Leitung: Christine Stehr/Birgit Brugger
- Tourennummer: 1001



Samstag, 12.10.

## Rundtour Hauchenberg und Sonneneck

Wir fahren eine MTB-Tour auf den Hauchenberg und das Sonneneck. Wir starten in Missen und fahren hinauf auf den Grat des Hauchenbergs. Wir folgen dem Grat bis zum höchsten Punkt. Danach geht es hinab nach Rieder und entlang der B12 bis Osterhofen. Nun folgt die Auffahrt auf den Sonneneckgrat. Am Ende des Grates führt die Abfahrt nach Weitnau und zurück nach Missen. Es sind ca. 1.100 Hm zu bewältigen.

- Ausgangsort: Missen
- Fahrzeit: 4 Std.
- Abfahrtszeit: 8.00 Uhr
- Treffp.: Intersport Hofmann MN
- Ausrüstung: Helm, Knie- und Ellenbogenschützer
- Leitung: Gerhard Schlodder
- Tourennummer: 1002
- max. Teilnehmeranzahl: 15



Sonntag, 13.10.

## Wanderung auf die Große Schlicke (2.059 m)

Mittelschwere Wanderung in den Tannheimer Alpen mit toller Sicht auf die Nordwände von Gimpel, Köllen- und Gehrenspitze. Die Tour beginnt am Gasthaus Bärenfalle bei Musau. Zunächst im schattigen Bergwald trifft der Weg nach etwa einer halben Stunde auf den rauschenden Sababach. Dem Bach folgend gelangen wir bis zur Musauer Alm. Von dort erreichen wir unschwer nach insgesamt etwa 4.5 Stunden den Gipfel. Der Abstieg erfolgt über die Füssener Hütte zurück zum Gasthaus Bärenfalle.

- Ausgangsort: Bärenfalle bei Musau
- Einkehrmöglichkeit: Füssener Hütte
- Gehzeit/Höhendiff.: 8 Std./1.200 Hm
- Abfahrtszeit: 06.30 Uhr
- Treffp.: Parkplatz an der Geschäftsstelle
- Ausrüstung: A1
- Voraussetzung: V2
- Leitung: Johannes Götzfried
- Tourennummer: 1003
- max. Teilnehmeranzahl: 7



Donnerstag, 17.10.

### **Live-Fotoreportage: Losgelaufen, Arktisches Kanada**

ANDREAS ELLER berichtet bei seiner Live-Fotoreportage über seine 750 km zu Fuß von Dawson nach Inuvik durch die Provinz Yukon und die Nordwest-Territorien.

**Wo: Forum Mindelheim, Großer Saal,**  
**Beginn: 19.30 Uhr, Saaleinlass ab 19.00 Uhr**  
**Dauer: 1,5 Std., Eintritt: 5 €**



Samstag, 19.10.

### **Über den Känzele-Klettersteig auf den Pfänder (1.046 m)**

Leichter und kurzer Klettersteig, kombiniert mit einer leichten Wanderung auf einen guten Aussichtsberg. Oberhalb von Bregenz führt ein Waldweg zum Einstieg des Känzele-Klettersteigs, der mit einer Schwierigkeit B/C in einer knappen Stunde durchstiegen ist. Danach folgt eine leichte Wanderung auf den Pfänder über ca. 600 Hm. Den Milchkaffee gibt es mit Ausblick auf den Bodensee.

- Ausgangsort: Bregenz, Parkplatz Burg Gebhardsberg
- Einkehrmöglichkeit: Berghaus Pfänder
- Gehzeit/Höhendiff.: 3 Std./500 Hm
- Abfahrzeit: 8.00 Uhr
- Treffp.: Parkplatz Geschäftsstelle
- Ausrüstung: A1 + A3
- Voraussetzung: V5
- Leitung: Peter Wiedemann
- Tourennummer: 1004
- max. Teilnehmeranzahl: 7



Sonntag, 20.10.

### **Leichte Wanderung auf den Stuiben (1749 m)**

Von der Gunzesrieder Säge steigen wir durch Wald- und Wiesenpassagen auf. Im Spätherbst glänzt diese Tour durch ihre sonnige Lage und den herrlichen Blick am Gipfel auf den gesamten Allgäuer Hauptkamm in seinem Herbstgewand.

- Ausgangsort: Gunzesrieder Säge
- Gehzeit/Höhendiff.: 5 Std./900 Hm
- Abfahrzeit: 8.00 Uhr
- Treffpunkt: Parkplatz an der Geschäftsstelle
- Ausrüstung: A1
- Voraussetzung: V2
- Leitung: Sabine Niederreiner
- Tourennummer: 1005
- max. Teilnehmeranzahl: 7



Sonntag, 27.10.

### **Leichte Wanderung hoch über dem Großen Alpsee zur Alpe Gschwendnerberg (1.075 m)**

Diese Tour führt uns durch die Wiesen und Wälder unterhalb des Gschwendner Horns. Immer wieder eröffnet sich uns dabei ein beeindruckender Panoramablick über den Großen Alpsee bis weit in das Voralpenland. Ein Highlight auf dem Weg ist die Alpe Gschwendnerberg. Die urige Hütte ist bereits mehr als 300 Jahre alt.

- Ausgangsort: Bühl am Alpsee (751 m)
- Einkehrmöglichkeit: Alpe Gschwendnerberg
- Gehzeit: 7 Std.
- Abfahrzeit: 8.00 Uhr
- Treffpunkt: Parkplatz an der Geschäftsstelle
- Ausrüstung: A1
- Voraussetzung: V1
- Leitung: Kornelia Marschall
- Tourennummer: 1006
- max. Teilnehmeranzahl: 10



Dienstag, 29.10.

### **Beginn der Hallenklettersaison in Ottebeuren**

Wenn man über den Winter nicht weiter klettert, fängt man im Frühjahr praktisch wieder bei Null an. Um dies zu vermeiden, fahren wir ab heute, jeden Dienstag in die Kletterhalle nach Ottebeuren. Interessierte können mitfahren, nachkommen bzw. Termine und Details auf unserer Homepage nachlesen. Natürlich auch als Single Kletterer/in.

- Anmerkungen: mind. Topropeschein und eigene Ausrüstung.
- Leitung: Jürgen Stehr und Peter Wiedemann

Donnerstag, 31.10.

### **Alpiner Stammtisch**

Zum Kennenlernen, Ratschen und Pläne schmieden. Treffpunkt ab 19.30 Uhr im Theatereck in Mindelheim.

# November



Donnerstag, 07.11.2019

## Vortrag: Zelttrekking in den peruanischen Anden

Mitten durch die Hochgebirgsregion der peruanischen Anden führt der Santa Cruz Trek an türkisblauen Lagunen vorbei ins Herz der Cordillera Blanca. Traumberge wie Artesonraju und Alpamayo säumen den Weg der viertägigen Trekkingtour. Nicht minder spektakulär ist die zehntägige komplette Umrundung der Cordillera Huayhuash: sieben Pässe zwischen 4500m und 5000m sind im Schatten der Sechstausender Yerupaja und Siula Grande zu überwinden. Beginn 19.30 Uhr im Gasthaus „Drei König“ in Mindelheim.

Leitung: Hannes Götzfried



Samstag im November

## Waldtag mit Grillen

Mit einem Förster erkunden wir den Mindelheimer Wald und lassen uns einfach überraschen. Wenn es die Witterung zulässt, werden wir danach noch grillen.

- Ausgangsort: wird noch bekanntgegeben
- Gehzeit: 2,5 Std.
- Abfahrzeit: nach Vereinbarung
- Leitung: Christine Stehr/Birgit Brugger
- Tourennummer: 1101



Samstag, 09.11.

## Trails of Home

Kleine feine Pfade, geschickt kombiniert. Bei uns vor der Haustüre. Lass Dich überraschen!

- Ausgangsort: Irsee
- Fahrzeit/3 Std./600 Hm/40 km
- Abfahrzeit: 13.30 Uhr
- Treffpunkt: Irsee Parkplatz
- Leitung: Dr. Daniel Pascher
- Tourennummer: 1102
- max. Teilnehmeranzahl: 7



Sonntag, 10.11.

## Wanderung im Unterallgäu

Wenn die Bergsaison zu Ende ist, aber die Wintersaison noch nicht begonnen hat, bietet sich eine Wanderung in den heimatischen Gefilden an. Die Wanderung führt in die Umgebung von MN, eine zünftige Einkehr ist vorgesehen.

- Ausgangsort: Mindelheim
- Einkehrmöglichkeit: ja
- Gehzeit: 5 - 6 Std.
- Abfahrzeit: 10.00 Uhr
- Treffpunkt: Parkplatz an der Geschäftsstelle
- Voraussetzung: V1
- Ausrüstung: A1
- Leitung: Günther Maute
- Tourennummer: 1103
- max. Teilnehmeranzahl: 8



Samstag, 16.11.

## Edelweißabend im Forum

Der Edelweißabend findet dieses Jahr wieder an einem Samstag statt. Beginn ist um 20.00 Uhr im Großen Saal des Forums in Mindelheim. Ein buntes Programm erwartet Sie. Für die musikalische Unterhaltung sorgt heuer wieder die Live Band Mangos, die vom Walzer bis zu Oldies alles spielen wird, sodass uns ein abwechslungsreicher Abend erwartet. Inzwischen weiß man ja, dass unsere Mitglieder nicht nur in den Bergen gut unterwegs sind, sondern sich auch auf der Tanzfläche gut zu bewegen verstehen. Auch Nichtmitglieder sind herzlich eingeladen, um gemeinsam den Abschluss der Bergsaison gebührend zu feiern. Gerne auch in Tracht. Eintritt ist frei.



Sonntag, 24.11.

## Schwarzer Grat (1.118 m)

Vom Parkplatz zum Gasthof Sonnenschein starten wir auf bezeichnetem Weg, mit kurzen steilen Fußwegstrecken zum Gipfel des Schwarzen Grates, dem höchsten Gipfel Baden-Württembergs. Noch ein paar Höhenmeter mehr gewinnen wir, wenn wir den dort befindlichen Aussichtsturm besteigen. Der Blick reicht über herbstlich gefärbte Blätter vom Bodensee bis zur Alpenkette.

Der Abstieg ist im ersten Teil ein gut zu gehender Fußweg. Dann auf Forstweg zur Klinik Überrauch nach Bolsterang. Von hier auf befestigtem Weg nach Toracker und dann entlang der Argen zum Parkplatz, den man schon bald sieht.

- Ausgangsort: Großholzleute
- Einkehrmöglichkeit: Gasthof in Großholzleute
- Gehzeit/Höhendiff.: 3,5 Std./344 Hm/11,9 km
- Abfahrzeit: 10.00 Uhr
- Treffpunkt: Parkplatz an der Geschäftsstelle
- Voraussetzung: V1
- Ausrüstung: A1
- Leitung: Hans Hörmann
- Tourennummer: 1104
- max. Teilnehmeranzahl: 12

Donnerstag, 28.11.

## Alpiner Stammtisch

Zum Kennenlernen, Ratschen und Pläne schmieden. Treffpunkt ab 19.30 Uhr im Theatereck in Mindelheim.

# Dezember



Samstag, 14.12.

## Winterwanderung zur Salober Alm

Wir gehen vom Alatsee auf die Salober Alm. Wenn es die Witterung zulässt, geht der Zustieg über den Josefsteig. Zurück werden wir im Hotel Alatsee einkehren, danach umrunden wir noch den sagenumwobenen Alatsee mit Fackeln.

- Ausgangsort: Parkplatz Alatsee
- Einkehrmöglichkeit: Hotel Alatsee
- Gehzeit/Höhendiff.: 4 Std./280 Hm
- Abfahrtszeit: 14.00 Uhr
- Treffpunkt: Parkplatz an der Geschäftsstelle
- Ausrüstung: festes Schuhwerk, angepasste Kleidung
- Leitung: Christine Stehr/Birgit Brugger
- Tourennummer: 1201



**Das wars, wir wünschen viel Freude bei den Touren!**



# Ortsgruppe Kirchheim



Sonntag, 06.01.

## Eingehskitour nach Schneelage

Das Tourenziel richtet sich nach Wetter und Schneelage.

- Abfahrtszeit: 7.00 Uhr
- Treffpunkt: Marktplatz Kirchheim
- Leitung: Bernhard Riederle

Donnerstag, 10.01.

## Monatsversammlung



Samstag, 26.01.

## Zur Wildfütterung am Bannwaldsee

Ein Highlight ist im Winter die Schaufütterung am Bannwaldsee. Hier kann man Hirsche ganz aus der Nähe und ganz in Ruhe betrachten. Und das Besondere: Es ist kein Wildgehege, die Tiere bewegen sich in freier Natur. Die Kombination aus Winterwanderung mit einer Wildfütterung, den vielen schönen Ausblicken auf Berge und Königsschlösser, macht das Ganze zu einem Erlebnis.

- Ausgangsort: Schwangau, Parkplatz Karbrücke
- Gehzeit: 2 Std.
- Abfahrtszeit: 12.00 Uhr
- Leitung: Bernhard Riederle

Donnerstag, 14.02.

## Monatsversammlung



Freitag – Sonntag,  
22.02. - 24.02.

## Sella Ronda

Die Sellarunde, mit der Traumbergkulisse der Dolomiten, dem Sellamassiv, stellt eine Herausforderung für jeden Skifahrer dar. Die Sella Ronda, umfasst knapp 40 Kilometer, 26 Kilometer davon sind Skipisten. Die Tour verbindet die vier ladinischen Täler Gröden, Alta Badia, Arabba und Fassatal und kann innerhalb eines Tages in eine der beiden Richtungen befahren werden.

- Ausgangsort: Wolkenstein
- Abfahrtszeit: 14.00 Uhr
- Leitung: Roland Zech

Donnerstag, 14.03.

## Monatsversammlung



Samstag, 16.03.

## Skitour nach Schneelage

Das Tourenziel richtet sich nach den gegebenen Schnee- und Wetterverhältnissen.

- Abfahrtszeit: 7.00 Uhr
- Leitung: Bernhard Graf

Donnerstag, 11.04.

## Monatsversammlung




Sonntag, 14.04.

## Skitour nach Schneelage

Das Tourenziel richtet sich nach den gegebenen Schnee- und Wetterverhältnissen.


- Abfahrtszeit: 7.00 Uhr
- Leitung: Markus Nusser

Donnerstag, 09.05.  
**Monatsversammlung**

 Samstag, 11.05.  
**Radtour mit E-Bike**

Sie kommen von hinten, lautlos, ohne das anmutige Klackern einer rostigen Kette, ohne das Hecheln des Athleten. Dann zügiges Überholen am Berg, das will man sich auch gönnen. Warum nicht mal eine Radtour mit einem E-Bike? Es sind auch Biker ohne Motor herzlichst eingeladen, mitzuradeln.

- Ausgangsort: Kirchheim
- Abfahrtszeit: 8.00 Uhr
- Leitung: Anton Kienle

 Sonntag, 02.06.  
**Hauchenberg Runde**

Die Hauchenberg-Runde befindet sich im Bergstättgebiet bei Missen. Rund 370 Höhenmeter sind es bis zum Höhenkamm, ein leicht erwanderba-

rer Berg (1.237 m) mit Aussichtsturm, der einen grandiosen Blick über die Allgäuer Alpen vom Bodensee bis zur Zugspitze und das Unterland bietet.

- Ausgangsort: Wilhams/Missen
- Gehzeit: 4 Std.
- Abfahrtszeit: 7.00 Uhr
- Leitung: Bernhard Graf

Donnerstag, 13.06.  
**Monatsversammlung**

Samstag – Sonntag, 15.06. - 16.06.

**Arbeitseinsatz Wegebautrupps**

Wie immer warten auf den Wegebau-trupp immer viele Reparaturarbeiten, die unsere Ortsgruppe jedes Jahr mit viel Elan meistert.

- Abfahrtszeit: 6.00 Uhr
- Treffpunkt: Kirchheim
- Leitung: Roland Zech

Donnerstag, 11.07.  
**Monatsversammlung**

 Freitag–Sonntag, 19.07.-21.07.  
**3Tg. Schlern-Rosengarten**

Ein Abenteuer in König Laurins Reich, erleben Sie die Dolomiten von ihrer schönsten Seite. Bei dieser Durchquerung mit Hüttenübernachtung wird uns der Rosengarten vielleicht auch sein großartiges Alpenglühnen zeigen.

- Ausgangsort: St. Zyprian
- Abfahrtszeit: 5.00 Uhr
- Leitung: Werner Wohlhaupter


 Sonntag, 11.08.  
**Krinnenspitze**

Auf die Krinnenspitze führen mehrere Wege unterschiedlicher Schwierigkeit. Der steile Gamsbocksteig, der Alpenrosensteig und die einfachste Variante, der gemütliche Alpenrosenweg. Es ist, egal welche Variante, eine schöne Tour auf einen tollen Aussichtsberg.

- Ausgangsort: Nesselwängle
- Gehzeit: 4 Std.
- Abfahrtszeit: 7.00 Uhr
- Leitung: Markus Nusser

Samstag, 24.08.  
**Grillfest**  
Die Fischerhütte in Kirchheim wird uns an diesen Abend beherbergen. Für reichlich Speis und Trank ist gesorgt. Treffpunkt: 19.00 Uhr  
Leitung: Reinhold Kreuzer

Donnerstag, 12.09.  
**Monatsversammlung**

 Sonntag, 15.09.  
**Wandern in der Schwäbischen Alp**

In der an Naturschätzen reichen Karstlandschaft der Schwäbischen Alb gibt es viel zu entdecken. Wacholderheiden und Streuobstwiesen faszinieren ebenso wie der Gang entlang der Traufkante mit ihren Aussichts-felsen. Unzählige Burgen und Schlösser entführen den Besucher in die Geschichte der Vergangenheit.

- Ausgangsort: Schelklingen
- Gehzeit: 4 Std. ● Abfahrtszeit: 8.00 Uhr
- Leitung: Bernhard Riederle

Donnerstag, 11.10.  
**Monatsversammlung**

 Samstag, 26.10.  
**Elleghöhe**

Die gemütliche Wanderung führt uns auf sonnigen Wegen zwischen weiten Wiesen von Wertach aus auf die Ellegghöhen. Von dort haben wir einen herrlichen Ausblick auf Wertach, den Grüntensee, die Allgäuer und die Tiroler Bergwelt. Die Rundwanderung verläuft größtenteils auf breiten, asphaltierten Wegen und ist gut für Genusswanderer und Familien geeignet. ● Ausgangsort: Wertach

- Gehzeit: 4 Std.
- Abfahrtszeit: 7.00 Uhr
- Leitung: Bernhard Graf

Donnerstag, 14.11.  
**Monatsversammlung**

Donnerstag, 12.12.  
**Monatsversammlung**

 Freitag, 27.12.  
**Wanderung zwischen den Jahren**

Die schon zur Tradition gewordene Wanderung führt uns dieses Jahr nach Haselbach. In den Wäldern um Haselbach, wo in früheren Jahren so manche Ritter gehaust haben sollen, "gibt es eine Burg", oder was von ihr übrig geblieben ist, die sich Moosburg nennt. Diese sogenannte Moosburg werden wir bei unserer Wanderung besuchen. Einkehr nach der Wanderung im Gasthaus Moosburg in Haselbach.

- Abfahrtszeit: 15.00 Uhr
- Treffpunkt: Eppishausen
- Leitung: Werner Wohlhaupter

**Unsere Tourenleiter**

|                    |               |
|--------------------|---------------|
| Bernhard Graf      | 08283/9202595 |
| Roland Zech        | 08266/1889    |
| Bernhard Riederle  | 08263/755     |
| Werner Wohlhaupter | 08266/1628    |
| Markus Nusser      | 08263/357     |
| Anton Kienle       | 08265/1333    |
| Reinhold Kreuzer   | 08266/459     |

# Vorteile als Mitglied unserer Sektion

## **Teilnahme an unseren Veranstaltungen**

- Sektionstouren wie Bergwandern, Bergsteigen, Exkursionen, Klettern, Klettersteige, Radtouren, Schlittenfahrten, Schneeschuhlaufen, Skifahren und Skitouren alles mit qualifizierter Leitung, Versammlungen, Vorträge, Fotoabende und Vereinsfeiern, Kurse in vielen Bereichen des Bergsports und Ermäßigung bei der Fitnessgymnastik

## **Besuch von Hütten**

- Verbilligte Übernachtung auf Alpenvereinshütten. Zugang zum Winteraum der Alpenvereinshütten und zu vielen Selbstversorgerhütten. Bevorzugte Behandlung bei der Schlafplatzvergabe auf den Hütten. Preisgünstiges Bergsteigeressen und Getränk

## **Nutzung von Kletteranlagen**

- Ermäßigung der Eintrittskarten für die Kletteranlage unserer Sektion Mindelheim
- Vergünstigter Eintritt, insbesondere in den Kletteranlagen der Sektionen Kaufbeuren, Kempten, Immenstadt (Allgäu Hoch 4) sowie anderen DAV-Kletteranlagen
- Möglichkeit zum Erwerb von Familien- bzw. Jahreskarten
- Ermäßigung bei allen von der Sektion durchgeführten Kletterkursen. Nutzung unseres Boulderraumes

## **Inanspruchnahme des Verleihsystems**

- Ausrüstungsgegenstände (wie z.B. Steigeisen, Eispickel, Helm, Schneeschuhe und Lawinensonden)
- Karten, Führer, Bücher und Zeitschriften

## **Bezug von Fachinformationen**

- DAV Bergsteigermagazin „Panorama“ (6 x jährlich), auch als App
- Erhalt unseres Tourenprogrammheftes (1 x jährlich)
- Erhalt von unserem monatlichen Newsletter
- Enthaltener Versicherungsschutz (Alpiner Sicherheits-Service ASS)

## **Versicherungsschutz**

- Kostenerstattung für Such-, Bergungs- und Rettungskosten
  - Übernahme von Heilkosten
- Genauerer unter [www.alpenverein.de/DAV-services/Versicherungen](http://www.alpenverein.de/DAV-services/Versicherungen)

## **Natur- und Umweltschutz**

- Zugehörigkeit zu einem Verein, der für einen Bergsport in intakter Natur und lebenswerter Umwelt eintritt

## **Eigenes Engagement**

- Möglichkeit einer qualifizierten Ausbildung zum Fachübungsleiter
- Mitarbeiter bei Umweltbaustellen, bei der Pflege des alpinen Wegenetzes und bei Hüttensanierungen
- Übernahme einer ehrenamtlichen Tätigkeit in unserer Sektion...

**...und natürlich: Kontakt zu Gleichgesinnten**

# Mitgliedsbeiträge und Kategorien

|  |                |
|--|----------------|
| <b>A - Mitglied</b> (ab 25 Jahre): Jahresbeitrag                             | <b>62,00 €</b> |
| <b>A – Mitglied</b> (Beitritt ab dem 01.09.)                                 | <b>31,00 €</b> |
| <b>B - Mitglied:</b> Jahresbeitrag   | <b>36,00 €</b> |
| (Partner, gleicher Hausstand, ist bereits Mitglied in unserer Sektion)       |                |
| <b>B – Mitglied</b> (Beitritt ab dem 01.09.)                                 | <b>18,00 €</b> |
| <b>Bergwacht:</b> Jahresbeitrag  | <b>36,00 €</b> |
| <b>Gastmitglied/C-Mitglied</b> (bereits Mitglied in einer anderen Sektion)   | <b>22,00 €</b> |
| <b>Junior (19 bis 25 Jahre):</b> Jahresbeitrag                               | <b>36,00 €</b> |
| <b>Junior (19 bis 25 Jahre)</b> Beitritt ab dem 01.09:                       | <b>18,00 €</b> |
| <b>Jugendl. Einzelmitglied</b> (15 bis 18 Jahre): Jahresbeitrag              | <b>22,00 €</b> |
| <b>Jugendl. Einzelmitglied</b> (15 bis 18 Jahre): Beitritt ab dem 01.09.     | <b>11,00 €</b> |
| <b>Kinder/jugendl. Einzelmitglied</b> (bis 14 Jahre): Jahresbeitrag          | <b>15,00 €</b> |
| <b>Kinder/jugendl. Einzelmitglied</b> (bis 14 Jahre): Beitritt ab dem 01.09. | <b>8,00 €</b>  |
| <b>Familie</b> (alle Kinder bis 18 Jahre frei): Jahresbeitrag                | <b>98,00 €</b> |
| <b>Familie</b> (Beitritt ab dem 01.09.)                                      | <b>49,00 €</b> |



... von Herzen



Blick ins Allgäu

# Materialverleih

## AUSRÜSTUNGSVERLEIH

in der Geschäftsstelle  
Luxenhoferstr. 1a  
87719 Mindelheim  
verleihen wir an Mitglieder  
unserer Sektion gegen Gebühren:

|   |         |
|---|---------|
| Schneeschuhe  | 6,00 €  |
| Teleskopstöcke  | 3,00 €  |
| Lawinsonde, Schneeschaufel,<br>LVS, Batterienladestand<br>mind. 60%, (nur im Paket) | 15,00 € |
| Hochtourenpickel  | 3,00 €  |
| Steigeisen  | 3,00 €  |
| Steinschlaghelm   | 4,00 €  |
| Eisschraube + Exe<br>(nur im Paket)   | 3,00 €  |

**Hüftgurt** für Hochtouren  
und KS 4,00 €

**NEU!** Für Klettersteigtouren:  
Hüftgurt, Steinschlaghelm,  
Klettersteigbremse incl.  
Ruheschlinge und HMS  
(nur im Paket) 15,00 €

**Kaution für Hüttenschlüssel**  
zu Winterräumen  
von DAV-Hütten 50,00 €

**Topografische Karten  
und Führer** 1,00 €

**Bücher und Zeitschriften** kostenlos

*Alle Gebühren im Ausrüstungsverleih  
können auf Wunsch auch abgebucht  
werden!*



## BENUTZERORDNUNG AUSRÜSTUNGSVERLEIH

Fassung 01.01.2019

- Die Gebühren gelten für Sektionsmitglieder und für Sektionstouren. Die Ausrüstungsgegenstände können von allen Sektionsmitgliedern für Sektionstouren und private Touren ausgeliehen werden. Ausleihort ist die Geschäftsstelle unserer Sektion. Das Ausleihen ist nur zu den Öffnungszeiten möglich. Reservierungswünsche werden nach Möglichkeit berücksichtigt. Der Verleih von Material für Sektionstouren hat Vorrang vor dem allgemeinen Verleih.
- Erfolgt die Abholung von einem Sektionsmitglied für mehrere Personen, so sind diese namentlich zu nennen. Nichtmitglieder und Mitglieder anderer Sektionen können die Materialien nur für Sektionstouren ausleihen. Ein Ausleihen für private Touren ist für diesen Personenkreis nicht möglich.
- Die Ausleihgebühr beinhaltet die Ausleihdauer bis zu einer Woche. Diese Gebühr ist bei der Abholung zu zahlen. Sie kann auf Wunsch auch abgebucht werden. Bei Abholung der Materialien am Mittwoch oder Freitag ist die Rückgabe immer am darauf folgenden Mittwoch. Wird der Rückgabetermin nicht eingehalten, wird die Ausleihgebühr bis zur Rückgabe berechnet (Aufrundung auf volle Wochen). Diese ist bei Rückgabe zu zahlen.
- Der Entleiher beherrscht den bestimmungsgemäßen Gebrauch der entliehenen Ausrüstungsgegenstände. Die Benutzung der entliehenen Ausrüstungsgegenstände geschieht ausschließlich auf eigene Gefahr und Verantwortung des Entleihers. Der Verleiher übernimmt keine Haftung für Schäden jeglicher Art, die durch den Gebrauch der Ausrüstung entstehen. Der Verleiher übernimmt auch keine Haftung für Schäden, die durch verdeckte Mängel an den Ausrüstungsgegenständen verursacht werden. Ausgenommen sind Schäden, die durch Vorsatz oder grobe Fahrlässigkeit entstanden sind.
- Die Rückgabe der ausgeliehenen Gegenstände muss unversehrt, trocken, gereinigt und vollständig erfolgen. Beschädigung der Ausrüstung ist bei der Rückgabe ohne Aufforderung unbedingt anzugeben

(z.B. Sturz ins Klettersteigset). Eventuelle Verschmutzungen sind vor der Rückgabe selbst zu beseitigen, sofern diese ohne Eingriff in den Verleihgegenstand erfolgen kann. Insbesondere nasse oder verschmutzte Ausrüstung kann zurückgewiesen werden, wobei die Leihgebühr bis zum Abgabetermin der Entleiher zu tragen hat.

- Durch Reparatur und Reinigung entstehende Kosten werden dem Entleiher, der die Beschädigung und Verunreinigung zu vertreten hat, in Rechnung gestellt.



## Vereinsleben

### SEKTIONSABENDE

Die Sektionsabende finden in unregelmäßigen Abständen in Mindelheim im Gasthaus Drei König, Memminger Straße 1 statt. Beginn jeweils 19.30 Uhr. Jeder dieser Abende steht unter einem speziellem Thema. Das können Vorträge über Bergtouren, Reiseberichte oder Informationen zum Bergsport sein. Es werden auch die Touren der kommenden Wochen vorgestellt. Es besteht die Möglichkeit, sich individuell und persönlich zu informieren. An diesen Abenden können sich die Mitglieder näher kennen lernen und die Kameradschaft pflegen.

Vortrag: 3 Jahre Sektionshohtouren



### MITGLIEDERVERSAMMLUNG

Die jährliche Mitgliederversammlung findet im kleinen Saal des Forums in Mindelheim statt. Hier erfährt man alle Fakten des vergangenen Sektionsjahres. Die Tagesordnungspunkte sind u.a.: Berichte aus den einzelnen Bereichen, Wahlen, Wünsche und Anträge. Auch Anregungen oder Vorschläge für das nächste Tourenprogramm können gerne vorgetragen werden. Beginn ist um 20.00 Uhr.



### JÄHRLICHES GRILLFEST FÜR UNSERE MITGLIEDER

Die Familie Herzog lädt unsere Mitglieder zu einem gemütlichen Grillfest auf ihrem Hof, den sogenannten Vogelhäusern, ein. Ideal auch mit Kindern: Auf dem weitläufigen und autofreien Areal gibt es für sie viel zu entdecken und genügend Platz zum Spielen. Mitzubringen ist eigenes Grillgut und Geschirr. Für Getränke ist gesorgt. Beginn: 18.00 Uhr.

### ALPINER STAMMTISCH

Jeden letzten Donnerstag im Monat findet unser alpiner Stammtisch im Theatereck in Mindelheim statt. Jeder Stammtisch hat zusätzlich ein spezielles Schwerpunktthema. Rund um dieses Thema können Wunschtouren und Verbesserungen vorgeschlagen werden. Er dient aber auch dem allgemeinen Kennenlernen und dem Anschlussfinden an die einzelnen Bergsportgruppen. Beginn ist um 19.30 Uhr.

### EDELWEIßABEND

Den Saisonabschluss des Bergjahres feiern wir am Edelweißabend. **Beginn ist um 20.00 Uhr im großen Saal des Forums in Mindelheim.** Ein buntes Programm erwartet Sie bei freiem Eintritt. Für die musikalische Unterhaltung sorgt eine Live-Band, die vom Walzer über Oldies bis zu rockigen Songs alles spielen wird. Inzwischen weiß man ja, dass unsere Mitglieder nicht nur in den Bergen sicher und gut unterwegs sind, sondern sich auch auf der Tanzfläche sportlich bewegen. Zu diesem Abend sind auch Nichtmitglieder herzlich eingeladen, um gemeinsam den Abschluss der Bergsaison gebührend zu feiern. Gerne in Tracht.



# Mountainbike



## **TRAININGSANGEBOT:**

Immer Mittwochabend findet ein MTB-Training statt.

### **Trainingseinheiten für Mountainbiker in der Umgebung von Mindelheim und Türkheim:**

Wir fahren eine Strecke von ca. 25 km mit 300 - 400 Höhenmetern. Das Training wird auf das Leistungsvermögen der Teilnehmer abgestimmt. Es wird in 2 Gruppen (Einsteiger/Fortgeschrittene) gefahren. Eine Verbesserung des Fahrkönnens und der Kondition ist garantiert.

#### **Ausgangspunkt für Mindelheim:**

Schwabenwiese, Abfahrt: 18.00 Uhr; Fahrzeit: 1,5 – 2 Std. Teilnehmerzahl: unbegrenzt

#### **Ausgangspunkt für Türkheim:**

Parkplatz beim Gymnasium in Türkheim, Abfahrt: 18.00 Uhr. Fahrzeit: 1,5 – 2 Std., Teilnehmerzahl: unbegrenzt

#### **Weiteres Trainingsangebot:**

Abendliche Kurztouren von verschiedenen Ausgangspunkten (siehe Programm).



## **TOURENANGEBOT:** Längere Touren

sowie Touren über ein verlängertes Wochenende siehe Programm.



Leitung:

**Gerhard  
Schlodder**

0171 1114630



# Fitnessgymnastik

**Die Fitnessgymnastik** findet in der Turnhalle der Maria-Ward-Realschule statt und beginnt nach den Sommerferien. Das Training findet jeweils am Dienstag von 19.00 - 21.00 Uhr in zwei Gruppen statt:

**Die erste Gruppe** von 19.00 - 20.00 Uhr leitet Michaela Wurm im Wechsel mit Lisi Weber.

Die 19-Uhr-Gruppe endet mit Beginn der Pfingstferien. Teilnehmer die weiterhin trainieren möchten dürfen gerne zur 20-Uhr-Gruppe wechseln.

**Die zweite Gruppe** von 20.00 - 21.00 Uhr leitet Annemarie Meixner.

Die Teilnehmerzahl pro Gruppe ist begrenzt. Die Abrechnungszeiträume sind wie folgt:

**Tarif 1:** Sept. bis Jan., Preis: 25,00 € (Mitglieder), 45,00 € (Nichtmitglieder)

**Tarif 2:** Februar bis Juli, Preis: 25,00 € (Mitglieder), 45,00 € (Nichtmitglieder)

**Tarif 3:** September bis Juli, Preis: 35,00 € (Mitglieder), 65,00 € (Nichtmitglieder)

Leitung:

**Annemarie Meixner** Tel. 08261 6579

**Michaela Wurm** Tel. 08261 5350

## Anmeldung:

Die Anmeldung erfolgt über unsere Geschäftsstelle Luxenhoferstr. 1a, 87719 Mindelheim.

Bis zum Widerruf der Teilnahmeerklärung bleibt die Anmeldung bestehen.

Die Teilnahmegebühren werden jährlich (ca. Oktober/November) per Lastschriftverfahren eingezogen.



*Michaela Wurm und Annemarie Meixner*





# Skitouren/Skifahren



## TOURENANGEBOT

Leichte und mittelschwere Tagestouren in den Allgäuer und Lechtaler Bergen



## Abendspass mit Tourenski:

Die ganze Woche über findet auf gewissen Skihütten ein abendlicher Stammtisch für Skitourengeher statt. Das Besondere daran: Der Aufstieg zur Hütte erfolgt erst nach Beendigung des regulären Skibetriebs (ab ca. 17.00 Uhr) und führt dann über die Skipiste. Die Hütten werden an diesem Abend extra länger bewirtschaftet und bieten ihren gewohnt guten Service. Die Abfahrt erfolgt mit guter Stirnlampe über die Skipiste. **Anforderungen:** Aufstieg: ca. 600 – 800 Hm, keine LVS Ausrüstung notwendig, gute Stirnlampe.



## Pistenskitouren:

Bei diesen leichten Skitouren steigen wir flach durch das Gelände auf, genießen die unberührte Winterlandschaft, wenn möglich mit einem Gipfelbesuch und fahren über eine Skipiste ab. Während der Tour suchen wir uns meist noch einen kurzen und flachen Tiefschneehang und üben die Abfahrt. Die Touren richten sich vor allem an Anfänger, die das Skitourengehen ausprobieren wollen, aber noch kein Tiefschneefahren können. **Anforderungen:** Aufstieg: ca. 600 – 800 Hm, LVS Ausrüstung.



## Kursangebot:

Skikurs, Tiefschneekurs und Tourenkurs



**Gerhard Groos**

08268 904842



**Gerhard Schlodder**

0171 1114630



*Auf dem Sonnenkopf bei Sonthofen*

## www.alpenverein-mindelheim.de

Um den nötigen digitalen Anforderungen an unsere Sektion Rechnung zu tragen, steht Ihnen unsere Internetseite zur Verfügung. So können wir Mitglieder und Interessierte während des gesamten Jahres mit aktuellen Infos versorgen, Kontaktmöglichkeiten anbieten oder einfach allen einen Blick auf das breite Spektrum unserer Aktivitäten ermöglichen.

**...Sie wollen sich zu einer Veranstaltung anmelden** oder einen Aufnahmeantrag stellen? Hier steht alles kurz und bündig zum Einsehen bzw. Downloaden bereit.

**...über unsere Webcam** können Sie die Besucherfrequenz auf unserer Kletteranlage verfolgen.

**...sollten Sie sich für einen Kletterkurs interessieren,** können Kurstermine und deren Belegungen aktuell eingesehen werden.

**...Berichte mit schönen Bildern** von kürzlich durchgeführten Touren vermitteln einen Einblick in die Aktivitäten unserer Sektion.

**...Sie erfahren aktuelle Infos zur Mindelheimer Hütte** und eine ausführliche Beschreibung unseres Mindelheimer Klettersteiges.

**... Schauen Sie vorbei, Sie werden immer etwas finden, das auch Ihr Interesse wecken wird**

*Berichte und (beschriftete) Bilder können gerne an [homepage@dav-mn.de](mailto:homepage@dav-mn.de) geschickt werden*

The screenshot shows the website for the DAV Sektion Mindelheim. At the top, there is a navigation menu with links for 'Startseite', 'Eltern', 'Impressum', 'Kontakt', and 'Ruche'. Below this is a large banner image of two hikers on a mountain trail. The main content area is divided into several sections:

- Section Mindelheim:** A sidebar menu with links for 'Geschäftsstelle', 'Programme', 'Neuanmeldung Online', 'Sektionsberichte und externe News', 'Aktuelle Meetings', 'Nachrichten aus der Sektion', 'Tourberichte', 'Webcams', 'Wir über uns', 'Jugend und Familiengrupper', 'Bettung', 'Sektionsgeschichte', 'Mitglied werden', 'Anmeldungsvordruck', 'Touren, Kurse & Events', 'Interner Bereich', and 'Kontakt'.
- Herzlich willkommen auf der Internetseite der DAV Sektion Mindelheim:** A welcome message stating that visitors will find all necessary information, including contact details and booking information.
- News:** A section titled 'Fitnessgymnastik beginnt am 18.09.2018' with a sub-headline 'Die Fitnessgymnastik findet in der Turnhalle der Maria-Wald-Realschule statt und beginnt um 18:30 Uhr am Sonntag, 18.09.2018'.
- Touren, Kurse & Events:** A list of upcoming activities, including 'Auf dem Hausberg des Prinz-Luitpold-Hauses', 'Inntaler Höhenweg - Tourer Alben', 'Kirchheim - Kammelsquelle', 'Beginn der Fitnessgymnastik Winterhalbjahr', 'Trainingssabund für Mountaintreiber', 'Vortragsabend - Hüttenbuch im Allgäu', 'Holzauer Muttelkopf (2.431 m)', 'Mindelanger Klettersteig', 'Trainingssabund für Mountaintreiber', and 'Alpiner Gletschertisch'.
- Other sections:** 'Hinterlandtage', 'Mindelheimer Hütte', 'Mindelheimer Klettersteig', 'Hinterstein - Parkplatzsituation', and 'Erfolgreiche Reanimation auf der Mindelheimer Hütte'.

# Jugendgruppe »Seilschnecke«



Die Jugendgruppe bietet für Teenager ab 12 Jahren sportliche und gemeinschaftliche Anreize wie Klettern und Bouldern in einer Kombination aus Spiel und Spaß, sowie verschiedene Ausflüge in die Berge mit Wanderungen und zum Klettern.

Auch Übernachtungen im Zelt oder auf Schutzhütten stehen bei uns auf dem Programm. Wann treffen wir uns? Samstag von 10.00 bis 12.00 Uhr alle 14 Tage (ausgenommen bayerische Schulferien und Feiertage).



Leitung:

**Michael Schwarz**  
0176 61784030





# JUGENDLEITER/IN FÜR JUGENDGRUPPEN GESUCHT!

Ihr seid mindestens 17 Jahre und habt Lust und Zeit die erworbenen Erfahrungen an Jugendliche weiterzugeben, dann meldet Euch bitte! Betreut werden sollen Gruppen von 8-13 jährigen und 13-18 jährigen Jugendlichen.  
Gerne könnt Ihr diese Arbeit mit einer Freundin oder einem Freund übernehmen.

## HIER EIN PAAR DETAILS FÜR DIE AUSBILDUNG ZUM JUGENDLEITER:

- 7 Tage Grundausbildung in Bad Hindelang (kostenlos)
- Danach jährliche Aufbaukurse (freie Terminwahl ; kostenlos)
- Erste-Hilfe-Kurs nicht älter als 2 Jahre
- Erweitertes polizeiliches Führungszeugnis (kostenlos)
- Kletterschein Vorstieg (kostenlos; Schulung durch DAV Sektion Mindelheim)

## ANFORDERUNGEN:

- Körperliche Fitness
- Bereitschaft für 1 bis 2 Gruppenstunden pro Monat Aktivitäten mit den Jugendlichen zu organisieren (Euer Jugendreferent und die Fachsportleiter werden Dich dabei unterstützen!)



## Habt Ihr Interesse ?

Fragen werden gerne durch den Jugendreferenten Michael Schwarz beantwortet.  
Kontakt: 0176 61784030,  
[jugend@dav-mn.de](mailto:jugend@dav-mn.de)



## AUSBILDUNG ZUM FACHÜBUNGSLEITER

**DU HAST FREUDE AM BERGSPORT UND SCHON EINIGE ERFAHRUNG DAZU GESAMMELT?**

**E**gal ob du dich bei Wander-, Berg- oder Schneeschuhtouren weiterentwickeln willst: Über unsere Sektion bieten wir Dir die Möglichkeit zu fundierten Aus- und Weiterbildungen mit professionellen Bergführern aus dem DAV-Lehrteam

**NÄHERES UNTER  
INFO@DAV-MN.DE**

## Fahrtkostenabrechnung

### Wir empfehlen...

... folgenden Abrechnungsmodus: Fahrtkosten basieren auf einem Km-Satz von 0,25 €/km. Die gesamten Fahrtkosten werden auf alle Teilnehmer anteilmäßig umgelegt (Gruppenabrechnung), unabhängig von der Fahrzeugbelegung, so dass bei ungleichmäßiger Fahrzeugbelegung den entsprechenden Fahrern kein Nachteil entsteht.



### ERMITTLUNG DER FAHRTKOSTEN:

(0,25 € \* insgesamt zurückgelegte Kilometer \* Anzahl der Autos) / Anzahl aller Teilnehmer

### Beispiel:

4 Teilnehmer in einem Auto und 200 km Gesamtfahrstrecke:  
0,25 € \* 200 km \* 1 Auto / 4 Teilnehmer  
= 12,50 € / Teilnehmer

### ABRECHNUNG FÜR MEHRERE FAHRZEUGE UND UNGLEICHER BELEGUNG:

### Beispiel:

7 Teilnehmer mit 2 Autos und 200 km Gesamtfahrstrecke und ungleiche Fahrzeugbelegung:

0,25 € \* 200 km \* 2 Autos / 7 Teilnehmer  
= 14,30 € / Teilnehmer in einen Topf und daraus:  
14,30 € \* 7 Personen / 2 Autos  
= jeder Fahrer bekommt daraus 50 €  
(egal welche Belegung herrscht)

# Kinderklettergruppe

Diese Kinderklettergruppe besteht aus 2 Gruppen mit jeweils 7 Kindern ab 6 Jahren. Es handelt sich um eine reine Klettergruppe. Jede Gruppe trifft sich im Turnus 2 x monatlich an der Mindelheimer Kletteranlage, um gemeinsam sicheres Klettern spielerisch zu erlernen. Und man traut seinen Augen kaum: Unter diesen Kindern gibt es Talente die, obwohl noch mit klobigen Turnschuhen ausgerüstet, in kürzester Zeit schwierigste Routen klettern können – und dabei noch einen riesigen Spass haben – Da werden wir noch was erleben! Neue Gruppen sind in Planung. Anmeldung über die Geschäftsstelle.



Ltg.: Jürgen Stehr, 08261 9493



# Jugend-/Kindergruppe „Affenbande“

Die Gruppe „Affenbande“ bietet für Kinder ab 6 Jahren eine witzige und sportliche Möglichkeit, zusammen mit anderen Kindern neue Orte kennenzulernen und eigene Fähigkeiten zu entdecken. In unserer Gruppe liegt der Schwerpunkt auf Wandern und kleineren Ausflügen, wie z.B. in einen Zoo oder auch mal zum Eislaufen. Wir bieten jeden 2ten Monat eine Tour an, für die man sich über die Geschäftsstelle anmelden kann.

## Leitung:

Regina Stehr,  
Dominik Stehr



Dominik Stehr



Regina Stehr

**Am Donnerstag 17.01.2019 ist zu unserer Gruppe ein Infoabend vorgesehen. Beginn 19.30 Uhr im Gasthaus „Drei König“ in Mindelheim.**

| Samstag              | Montag               | Dienstag           | Mittwoch           | Donnerstag         | Freitag      |
|----------------------|----------------------|--------------------|--------------------|--------------------|--------------|
| Wald (Jugend)        | Ordnung Karte / Com  | Wandertour         | Sicherungstechnik  | Verbotenes         | Verbotenes   |
| Agonisten in Gruppen | Agonisten in Gruppen | Wandern in Gruppen | Wandern in Gruppen | Wandern in Gruppen | Geld 50      |
| Führer-technik       | Führer-technik       | Angst              | Klettern           | Spiele             | Versicherung |
| Personen über Steh   | Personen über Steh   | Risiko             | Risiko             | Offizieller        | Schulung     |
| Abenteuer wie geht!  | Abenteuer wie geht!  | Gruppen            | Gruppen            | Gruppen            | Gruppen      |
| Abenteuer            | Abenteuer            | Natur-K            | Natur-K            | PSG                | PSG          |
| Empfehlung           | Empfehlung           |                    |                    |                    |              |

Wochenplan Jugendleiterausbildung

## Familiengruppe Mindelkraxler

Leitung:  
Mario  
Leinsle



Im September machten wir uns auf die Suche nach den insgesamt 13 Themenspielflächen in Pfronten, dort konnten die Kinder unter anderem Ritter, Räuber, oder Pirat sein. Da wir nur wenige zu Fuß schafften, stand fürs nächste Jahr schon wieder ein Ziel auf dem Programm: noch mal herkommen, doch dann mit dem Fahrrad!



Eine rassige Kurztour von Hinterstein aus mit großem Erlebniswert wartete an einem sonnigen Herbsttag auf uns. Besonders die Sage der Wilden Fräulein war spannend und die Kinder konnten in der Höhle herumklettern, während die Großen den Ausblick vom Köpfe genossen. Nicht fehlen durfte natürlich auch ein Abstecher zum Zipfelsfall. Schließlich ist er einer der schönsten und höchsten Wasserfälle weit und breit.

Im kalten November durften wir eine interessante Führung durch das Archäologiemuseum in Mindelheim erleben. Anschließend konnten die Kinder sich noch als Steinzeitmenschen oder Römer verkleiden. Zum Schluss waren wir noch kreativ und formten Öllampen aus Ton oder bemalten Fächer mit bunten Farben.

Bei unserer Adventsfeier hatte es dieses Mal sogar ein bisschen Schnee, sodass die Kinder Schlitten fahren konnten. Beim Lagerfeuer im Schrebergarten konnten wir uns wieder aufwärmen und unsere mitgebrachten Plätzchen mit Punsch schmecken lassen.

Im neuen Jahr besuchten wir die Schlittschuhhalle in Bad Wörishofen und waren beim Ski fahren im familienfreundlichen Jungholz, wo selbst der jüngste Mindelkraxler schon auf die Skier durfte. Außerdem wurde bei einem Besuch in der Kletterhalle in Kaufering fleißig gebouldert, getobt und geklettert.

Im Frühling hatten wir sehr viel Spaß beim Duracher Wasserweg, die Kinder konnten an den Spielstationen viel entdecken und ausgiebig am Wasser spielen. Ein Eis in der Waldschenke durfte natürlich auch nicht fehlen.

Bei wunderschönen Wetter im Mai wanderten wir zum Aussichtsturm Alpkönigblick mit gemütlicher Einkehr in Klings Hütte. Anschließend besuchten wir das Bergbauernhofmuseum in Diepolz. Dort gab es viel zum Begreifen und Mitmachen. Das Highlight war natürlich das Heustockhüpfen und wer wollte konnte noch Heu-Herzen basteln, oder Schmalzküchle backen.

Was ganz Besonderes ist immer unser Wochenende in einem Selbstversorger-

haus, dieses Mal in Reute. Wir erlebten sehr viel Aufregendes an dem Wochenende: Wir wanderten den eindrucksvollen Ministersteig zu den Stuibenfällen, waren beim Baden im wunderschönen Plansee und hatten bei der Heimreise noch eine riesige Matscherei in einem Zulauf zum Forgensee.


Den Wasserfallweg wanderten wir im Juni zur Alp Spitze in Nesselwang hinauf. Viel Spaß hatten wir anschließend, als wir mit der Sommerrodelbahn wieder ins Tal sausten.





## »Offene Familiengruppe«

Mit meinen Kindern in die Berge? Mit der offenen Familiengruppe kein Problem! Die Erfahrung zeigt: für Kinder besteht ein höherer Spaßfaktor und eine größere Motivation, wenn sie mit ihren Eltern und anderen Kindern ähnlichen Alters gemeinsam Touren unternehmen. Dafür gibt es die offene Familiengruppe. Das besondere an einer „offenen“ Familiengruppe ist, dass alle Familien unserer Sektion an deren Tourenprogramm teilnehmen können. Bei den teilweise altersgestaffelten Unternehmungen liegt der Schwerpunkt auf abwechslungsreichen und originellen Ausflügen. Die Anmeldung für eine Tour erfolgt über die Geschäftsstelle bzw. über unsere Homepage.



Für manche Touren besteht ein früherer Anmeldeschluss, dies ist aber bei der Tour vermerkt. Voraussetzung für eine Teilnahme an den Touren ist die Mitgliedschaft in unserer Sektion. Die Beschreibungen der Touren zusammen mit der Altersstaffelung und dem Anmeldeschluss findet man zusätzlich auch auf unserer Internetseite: „[www.alpenverein-mindelheim.de](http://www.alpenverein-mindelheim.de)“ unter „Familiengruppe Bergteenies“.  
Leitung: Christine Stehr, Tel. 08269 / 2079904  
und Birgit Brugger, Tel. 0176 / 78824276

## Tourenprogramm der »offenen Familiengruppe«

| Datum           | Tag                 | Tour   |
|-----------------|---------------------|--|
| 25.01 – 27.01   | Freitag bis Sonntag | <b>Iglu Bau und Schneeschuhwanderung</b>                               |
| 23.02.          | Samstag             | <b>Schneeschuhwandern im Kleinwalsertal</b>                            |
| 24.03.          | Sonntag             | <b>Bouldern</b>  |
| 13.04.          | Samstag             | <b>Versunkene Welt: Forgensee</b>                                      |
| 18.05.          | Samstag             | <b>Mountaintcart fahren</b>  |
| 29.06 – 30.06.  | Samstag bis Sonntag | <b>Herz Jesu Feuer / Anmeldeschluss 06.01</b>                          |
| 20.07.          | Samstag             | <b>Buchenegger Wasserfälle</b>   |
| 16.08. – 18.08. | Freitag bis Sonntag | <b>Hüttenwochenende auf der Erfurter Hütte / Anmeldeschluss 31.01.</b> |
| 22.09.          | Sonntag             | <b>Hahnenkamm</b>  |
| 12.10.          | Samstag             | <b>Unterer Gaisalpsee</b>  |
| November        | offen               | <b>Waldtag mit Grillen / Termin wird noch bekanntgegeben</b>           |
| 14.12.          | Samstag             | <b>Winterwanderung</b>   |

# Kletteranlage Mindelheim

**Standort:** „Zum Kletterturm 1“ – am Fahrradweg beim Maristenkolleg, Champagnatplatz 1, in Richtung Dirlwang (beschildert) Parkplatz: auf der Schwabenwiese (beschildert), fünf Gehminuten zur Anlage.

**Öffnungszeiten:** ganztägig geöffnet; abends mit Beleuchtung. Einlass nur mit gültiger Eintrittskarte

**Technische Daten:** Höhe: 13,50 m; Kletterfläche: 540 qm; Sicherungslinien: 30; ca. 90 Kletterrouten im Schwierigkeitsbereich von 3 - 9; Auswahl aller namhaften Griffhersteller

**Sicherheit:** Fallschutzboden rund um beide Türme.

**Einlasssystem:** Drehkreuz mit Kartenlesegerät

**Webcam:** An der Anlage ist eine Webcam installiert, aktuelle Bilder sind über unsere Homepage [www.alpenverein-mindelheim.de](http://www.alpenverein-mindelheim.de) einzusehen

Kartenverkaufsstellen siehe „Tarifgestaltung“

**ACHTUNG: kein Kartenverkauf direkt am Turm!**



# Eintrittspreise - Tarifgestaltung

**gültig ab 01.01.2018**

**Jeder, der die Kletteranlage betritt, braucht einen Eintrittsnachweis. Auch wer "nur sichert" braucht eine Eintrittskarte.** Eintrittsalter ist der Unterschied zwischen Geburtsjahr und aktuellem Kalenderjahr.

|                           |  |   |
|---------------------------|--|---|
| <b>Erwachsener</b>        | ab 23 Jahre  |   |
| <b>Junior</b>             | 18 - 22 Jahre  | gilt nur für 10+1er Karten und Jahreskarten |
| <b>Jugendlicher</b>       | 7 - 17 Jahre   |   |
| <b>Kind / Besucher</b>    | bis 6 Jahre  | freier Eintritt, Eintrittskarte notwendig   |
| <b>Familie</b>            | gleiche Anschrift, gleiche Bankverbindung, bis zu 2 Erwachsene und alle minderjährigen Kinder, die im Haushalt leben.  |   |
| <b>Allgäu<sup>4</sup></b> | Mitglieder der Sektionen Kaufbeuren-Gablonz, Kempten, Allgäu-Immenstadt können Einzel- und 10+1er Karten zum Tarif Sektionsmitglieder erhalten. Gilt nicht für Jahres- und Familienkarten. |   |

**Jahres- und Familienkarten** können nur Mitglieder der Sektion Mindelheim erwerben und sind nur mit Bild des Karteninhabers gültig.

**Jahreskarten und Familienkarten** haben eine feste Laufzeit bis 31.12. des Ausstellungsjahres. Danach verlängern sie sich automatisch um jeweils ein Jahr, wenn sie nicht bis zum 01.02. des Folgejahres zurückgegeben werden. Gebühren werden ausschl. vom Konto abgebucht.

**10 + 1er-Karten, Jahres- und Familienkarten sind PFAND-KARTEN. Pfand je Karte 10,00 €**

Das Kartenpfand von 10,00 € wird bei Verlust und Missbrauch der Karte einbehalten. **Jahres- / Familien- und 10+1er Karten sind nicht übertragbar. Jahres- und Familienkarten sind nur mit Lichtbild gültig.**

Die aktuell aushängende Benutzerordnung wird mit dem Kauf einer Eintrittskarte anerkannt!

AUSGABESTELLEN:

## EINZELKARTEN

**ESSO-Tankstelle Rogg**, 87719 Mindelheim, Landsberger Straße 25  
Öffnungszeiten: Mo-Sa: 05:00 - 22:00 Uhr  
So: 06:00 - 22:00 Uhr

**ARAL-Tankstelle**, 87719 Mindelheim, Nebelhornstraße 8  
Öffnungszeiten: Mo-Fr: 06:00 - 00:00 Uhr  
Sa+So: 07:00 - 00:00 Uhr

## 10 + 1ER-KARTEN, JAHRES-KARTEN, FAMILIENKARTEN

**DAV-Geschäftsstelle Sektion Mindelheim**, Luxenhofstraße 1a - Tel: 08261 - 738073  
Öffnungszeiten: Mi: 17:00 - 19:30 Uhr,  
Fr: 15:30 - 19:30 Uhr

## Tarif ab 01.01.2018

### EINZELKARTEN

**Sektionsmitglied und Allgäu<sup>4</sup>**  
Erwachsener 6,00 €  
Jugendlicher 3,00 €

**Mitglied anderer Sektionen**  
Erwachsener 8,00 €  
Jugendlicher 4,00 €

**Kein DAV Mitglied**  
Erwachsener 10,00 €  
Jugendlicher 5,00 €

### 10 + 1ER-KARTEN 1)

**Sektionsmitglied und Allgäu<sup>4</sup>**  
Erwachsener 60,00 €  
Junior 45,00 €  
Jugendlicher 30,00 €

**Mitglied anderer Sektionen**  
Erwachsener 80,00 €  
Junior 65,00 €  
Jugendlicher 40,00 €

**Kein DAV Mitglied**  
Erwachsener 100,00 €  
Junior 85,00 €  
Jugendlicher 50,00 €

### JAHRESKARTEN 1) 2)

**Sektionsmitglied**  
Erwachsener 135,00 €  
Junior 95,00 €  
Jugendlicher 65,00 €

### FAMILIENKARTEN 1) 2)

**Sektionsmitglied** 285,00 €

- 1) Pfand je Karte 10,00 €.
- 2) Gilt nur für Mitglieder der Sektion Mindelheim

Alle Preise einschl. gesetzl. MwSt.

# Klettern und Kletterkurse



## SCHNUPPERKLETTERN

Sie haben schon mal daran gedacht, ob Ihnen Klettern Spaß machen könnte? Ihnen ist schon mal der Gedanke gekommen, ob Sie es wohl schaffen, am Turm bis ganz nach oben zu kommen? Um diese Fragen zu beantworten, steht Ihnen dazu unsere Kletteranlage in den Monaten Mai bis September (außer August) zur Verfügung: immer am ersten Freitagabend des jeweiligen Monats ab 16.00 Uhr ist Schnupperklettern. Sie benötigen nur

lockere Kleidung und Turnschuhe, die restliche Ausrüstung wird von uns gestellt. Wir zeigen Ihnen „die wunderbare Welt des Sportkletterns“. Und das für alle Altersstufen: von 8 bis 80+. Es ist keine Anmeldung erforderlich. Nur bei trockenem Wetter. Der Eintritt ist frei. Kinder nur in Begleitung eines Erziehungsberechtigten. Bei zweifelhaftem Wetter veröffentlichen wir eine evtl. Absage auf unserer Homepage



## KLETTERKURSE

Wir bieten ab Mai über den ganzen Sommer hinweg laufend Kletterkurse an und haben somit eigentlich immer einen zeitnahen, freien Platz für Sie parat. Infos zu den Terminen gibt es in der Geschäftsstelle oder im Internet auf unserer Homepage [www.alpenverein-mindelheim.de](http://www.alpenverein-mindelheim.de). Um möglichst intensiv und individuell schulen zu können, finden unsere Kurse nur in kleinen Gruppen und mit 2 Kletterbetreuern statt. Die Kursinhalte sind auf 2 Übungsabschnitte mit je 3 Std. ausgelegt. Die Kurse liefern erst einmal jede Menge Kletterspaß und haben das Ziel, aus allen Teilnehmern gute Kletterer und verantwortungsvoll sichernde Seilpartner zu machen.

## ANFÄNGER-KLETTERSCHINKURS „TOPROPE“

Inhalt: In diesem Grundkurs klettern wir, über 2 Abende verteilt, an künstlichen Anlagen und die Teilnehmer können den DAV-Kletterschein „Sicher Toprope klettern“ erwerben. Es geht u.a. um Material und Ausrüstungskunde, richtiges Einbin-

den, Sichern und Ablassen, Grundlagen der Klettertechnik, Abnahme des DAV-Kletterscheins. Mitzubringen sind eigene Kletterschuhe (nicht zwingend notwendig) oder Turnschuhe.

**Voraussetzung:** Freude an Bewegung, mind. 14 Jahre alt. Ansonsten sind keinerlei Vorkenntnisse erforderlich

**Wann:** Dienstag und Donnerstag von 18.00 - 21.00 Uhr

**Treffpunkt:** 18.00 Uhr an der Kletteranlage „Zum Kletterturm 1“ in Mindelheim

**Kosten:** 50,00 € für Mitglieder der DAV-Sektion Mindelheim und 75,00 € für Nichtmitglieder. Jeweils inkl. Leihhausrüstung und Eintritt in die Kletteranlage Mindelheim.

## FORTGESCHRITTENEN-KLETTERSCHINKURS „VORSTIEG“

Inhalt: In diesem Aufbaukurs klettern wir, über 2 Abende verteilt, an künstlichen Anlagen und die Teilnehmer können den DAV-Kletterschein „Sicher Vorsteigen“ erwerben. Wir wiederholen kurz die Themen des Grundkurses. Dann kümmern wir uns um das Sichern im Vorstieg mit Halbautomaten, Vorstieg unbekannter Routen, fortgeschrittene Klettertechnik, Falltech-

nik und Abnahme des DAV-Kletterscheins. **Voraussetzung:** mindestens 14 Jahre alt. Sicheres Toprope klettern im 5. Grad, DAV Kletterschein „Sicher Toprope klettern“, oder eigene Klettererfahrung (Beherrschen eines gängigen Sicherungsgerätes und der Lehrinhalte „Sicher Toprope klettern“). **Wann:** Dienstag und Donnerstag von 18.00 - 21.00 Uhr.

**Treffpunkt:** 18.00 Uhr an der Kletteranlage „Zum Kletterturm 1“ in Mindelheim  
**Kosten:** 50,00 € für Mitglieder der DAV-Sektion Mindelheim und 75,00 € für Nichtmitglieder. Jeweils inkl. Leihhausrüstung und Eintritt in die Kletteranlage in Mindelheim.

## BETREUTES KLETTERN

In den Monaten Mai bis September (außer August) findet jeden Montag und jeden Mittwoch von 18.00 - 20.00 Uhr das „betreute Klettern“ statt. Während dieser Zeit ist immer ein Kletterbetreuer vor Ort, um mit Kletteranfängern aus den Topropekursen zu klettern, Seilschaften zu organisieren und nach Wunsch die Topropeseile einzuhängen. Auf Wunsch trainieren wir auch gerne mit euch: Falltraining, Kletterbewegungen, neue Knoten oder den

Umgang mit dem Sicherungsgerät Ohm. **Voraussetzung:** Topropeschein, gültige Eintrittskarte und eine eigene Ausrüstung. Nur bei trockenem Wetter.

## HALLENKLETTERN

Wenn man über den Winter nicht klettert, fängt man im Frühjahr wieder nahezu bei „Null“ an. Um das zu vermeiden, fahren wir ab dem 23.10. jeden Dienstag zum Hallenklettern nach Otto beuren. Treffpunkt ist ab 18.00 Uhr in der Kletterhalle Otto beuren. Alle, die über den Winter weiter klettern wollen, können hier dazukommen. Neulinge sollten sich bei Peter Wiedemann anmelden. Vergünstigte 10er Karten für die Kletterhalle in Otto beuren können von Sektionsmitgliedern über Peter Wiedemann bezogen werden. Die Kletterkarte beinhaltet nach dem Klettern noch einen freien Zutritt zur Sportlersauna.

**Voraussetzung:** mind. Topropeschein und eigene Kletterausrüstung. Oft bilden sich aus dieser Gemeinschaft kleinere Gruppen, die zu weiteren, regelmäßigen Terminen nach Otto beuren fahren. Die Hallenklettersaison geht bis in den April.

**Leitung: Peter Wiedemann (08261 4149) und Jürgen Stehr (08261 9493).**

# Kletterbetreuer



**Thomas Erz**  
0172 9114628



**Sebastian Förg**  
0174 7696971



**Sabine Glogger**  
0173 9558244



**Wolfgang Hacker**  
08269 91906



**Hans Hörmann**  
08392 934112



**Elisabeth Kerler**  
0151 70036723




**Thomas Knie**  
0170 5389028



**Hubertus Kraus**  
0173 4144151



**Stefan Maucher**  
0152 0434580



**Armin Reichart**  
0151 23671589



**Markus Schnappinger**  
0179 5404555



**Michael Schwarz**  
0176 61784030



**Wolfgang Stache**  
0174 9999174



**Jürgen Stehr**  
08261 9493



**Peter Wiedemann**  
08261 4149

# Boulderraum

Die Sektion verfügt über einen kleinen, aber feinen Boulderraum. In Eigenleistung wurde er in 2016 etwas erweitert. Jetzt stehen unseren Kletterern weitere Flächen und Griffe zur Verfügung. Er ist in den Räumen der Geschäftsstelle untergebracht, aber nur zu bestimmten Zeiten für unsere Mitglieder zugänglich.

## **Die Öffnungszeiten des Boulderraumes:**

- immer während der Öffnungszeiten der Geschäftsstelle
- weitere Öffnungszeiten sind geplant und vorgesehen, diese werden rechtzeitig am schwarzen Brett in der Geschäftsstelle ausgehängt.

## **Die Öffnungszeiten der Geschäftsstelle:**

Mittwoch von 17.00 – 19.30 Uhr  
Freitag von 15.30 – 19.30 Uhr

Der Eintritt zum Boulderraum ist frei.  
Kletterschuhe nicht vergessen.

Leitung:

**Stefan Maucher**, 0152 0434580

**Harald Klein**, 08261 20636



Vercors, Mont Aiguille

Foto: Dr. Daniel Pascher



Peru, Laguna  
Alhuina, 4380 m  
Foto: Dr. Daniel  
Pascher




Graubünden, Arosa  
Foto: Dr. Daniel Pascher



Provence, Terres noires (am Set)  
Foto: Yannik Büchner



Tannheimer  
Berge  
Krinnenspitze  
Foto: Markus  
Schuster



Provence,  
Terres noires  
Foto: Markus  
Schuster mit  
Drohne



Allgäu,  
Wengenköpfe  
Foto: Dr. Daniel  
Pascher

# Mindelheimer Hütte

2.013 m, Allgäuer Alpen



## Hüttenreservierung

nur unter  
[www.mindelheimer-huette.de](http://www.mindelheimer-huette.de)

Geöffnet: Von Anfang Juni  
bis Mitte Oktober

FOTOS: Ingo Hofer  
Josef Schafnitzel



## Zustiege zur Mindelheimer Hütte

- Von Mittelberg (Weg Nr. 441) durch das Wildental ca. 3,5 Stunden.
- Vom Parkplatz der Fellhornbahn (Weg Nr. 441) durch das Rappental 4,5 Stunden.
- Von Mittelberg (Weg Nr. 444/443) durch das Gemstetal 3,5 bis 4 Stunden.
- Von Lechleiten (Weg Nr. 445) über den Schrofenpass 2,5 bis 3 Stunden.

## Bergtouren und Wanderungen

Aussichtsreiche Wanderungen mit Blick auf den Allgäuer Hauptkamm. Der Krumbacher Höhenweg und der Übergang zur Rappenseehütte sind besonders lohnend.

## Mindelheimer Klettersteig

Der Mindelheimer Klettersteig ist sehr gut mit Drahtseilen, Klammern und Stiften versichert, er sollte jedoch nur von gut trainierten, absolut trittsicheren und schwindelfreien Bergsteigern begangen werden.

## Klettern

Insgesamt gibt es im Einzugsbereich der Mindelheimer Hütte zwischenzeitlich mehr als 60 Klettertouren. Die meisten davon sind kurze Sportkletterrouten mit alpinem Klettergartencharakter.



## KLETTERFÜHRER

von Josef Schafnitzel und Stephan Baur



## RESERVIERUNGEN

Reservierungen für Übernachtungen auf der Mindelheimer Hütte können nur mit dem Anmeldeformular auf der Internetseite [www.mindelheimer-huette.de](http://www.mindelheimer-huette.de) unter „Reservierungen“ erfolgen. Hütteninfos über die Mindelheimer Hütte können unter Tel. 08322 700153 abgefragt werden. Aktuelle Bilder von der Webcam unserer Mindelheimer Hütte finden Sie unter [www.alpenverein-mindelheim.de](http://www.alpenverein-mindelheim.de).

## HINWEISE

Für einen angenehmen Aufenthalt auf einer Alpenvereinshütte sind einige Regeln zu beachten:

- Eigenes Handtuch, Hütten-schlafsack und Hüttenschuhe benutzen.
- Wasser und Energie sparen.
- Müll vermeiden und den eigenen Abfall mit ins Tal nehmen.
- Nicht in der Hütte rauchen. Im Freien Aschenbecher benutzen.

- Berücksichtigen Sie bei den Preisen für Essen und Getränke auch den Mehraufwand durch die Versorgung per Materialseilbahn.
- Bitte Aushang Hütten- und Tarifordnung lesen und beachten.
- Neu in den Bergen? Informationen und Tipps für Einsteiger: [www.alpenverein.de](http://www.alpenverein.de). Aktuelle Tourenbedingungen: [www.alpenvereinaktiv.com](http://www.alpenvereinaktiv.com).

## BERGTOUREN, WANDERUNGEN UND ÜBERGÄNGE

### Von der Mindelheimer Hütte zur Fiderepasshütte (Krumbacher Höhenweg)

Äußerst lohnende Wanderung mit einmaliger Aussicht auf die zentralen Berge des Allgäuer Hauptkamms. Von der Mindelheimer Hütte auf dem Weg (Nr. 443) ca. 100 Höhenmeter in Richtung Obere Angererhütte absteigen. Kurz vor dieser folgt man dem Weg-

weiser links haltend und quert, mehr oder weniger ohne Höhenverlust, unterhalb der Schafalpenköpfe bis zu der Abzweigung vor der Taufersbergalpe. Nun folgt ein mäßig steiler Aufstieg zur Fiderescharte oder Saubuckelscharte (2.199 m). Von der Scharte aus kann man bereits die ca. 150 Höhenmeter tiefer gelegene Fiderepasshütte erkennen. 2,5-3 Stunden.

### Von der Mindelheimer Hütte zur oberen Widdersteinalpe

Botanisch sehr interessante Wanderung. Vor allem zu Beginn des Bergsommers (nach der Schneeschmelze) wandert man am Gemstelnkoblach über einen Blument Teppich der seinesgleichen sucht. Auf dem markierten Weg in Richtung Geißhorn, weiter über den flachen Rücken des Gemstelnkoblach zum Gemstelpass (bei Nebel schwierige Orientierung). Vom Gemstelpass leicht ansteigend zur Oberen Widdersteinalpe (2.010m). 2,5 -3 Stunden.

### Von der Mindelheimer Hütte zur Rappenseehütte

Landschaftlich hervorragend schöner und beliebter Hüttenübergang, der als Tagesetappe zur großen Allgäu-Durchquerung zählt. Zunächst auf dem Weg (Nr. 445 Speicherweg) ca. 500 Höhenmeter bis zum Haldenwanger Bach absteigen. Danach über einen zum Teil in den Fels gesprengten Weg hinauf zum Schrofenpass, weiter in einem nördlichen Bogen um den Grüner herum zum breiten, fast ebenen Sattel am Schänzle. Vorbei an der Oberen Biberalp und weiter durch den wildromantischen Mutzentobel (Vorsicht bei Nässe). Die botanisch ungemein interessanten Westhänge des Rappenköpfles querend bis zur Schafalpe und weiter in Richtung Mußkopf, bis man auf den breit ausgetretenen Weg trifft, der von der Enzianhütte herauf führt. Zum Schluss über mäßig steile Kehren hinauf zur Rappenseehütte (2.091 m). 4,5 - 5 Stunden.

### Via Alpina

Die Via Alpina ist ein europäischer Fernwanderweg der sich über den gesamten Alpenbogen hinweg erstreckt. Hierbei wurden keine neuen Wege angelegt, sondern bereits bestehende Wanderwege zu einem riesigen Wegenetz miteinander verknüpft. Der „Rote Weg“ kommt von der Oberen Widdersteinalpe, führt an der Mindelheimer Hütte vorbei über den Krumbacher Höhenweg und den Panoramaweg zum Guggensee und von dort geht es hinunter nach Birgsau.

**Weitere Informationen zur Via Alpina unter [www.via-alpina.org](http://www.via-alpina.org)**

### Mindelheimer Klettersteig

Der Mindelheimer Klettersteig ist sehr gut mit Drahtseilen, Klammern und Stiften versichert, er sollte jedoch nur von gut trainierten, absolut trittsicheren und schwindelfreien Bergsteigern begangen werden. Ausführliche Beschreibung auf unserer Internetseite links im Menü unter Mindelheimer Klettersteig.

### Wanderung zum südlichsten Grenzstein Deutschlands

Auf dem markierten Weg in Richtung Geißhorn, weiter zum Koblatpass, vorbei an der (unbewirtschafteten) Koblachhütte erreicht man nach ca. 3 Stunden den südlichsten Punkt Deutschlands.

## IMPRESSUM

### Sektion Mindelheim des Deutschen Alpenvereins (DAV) e.V.

1. Vorsitzender: Gerhard Groos
2. Vorsitzender: Jürgen Stehr

Verantwortlich für Text und Inhalt:  
DAV Sektion Mindelheim,  
Peter Wiedemann

Programmänderungen vorbehalten

Alle Angaben ohne Gewähr!





NUTZEN SIE UNSEREN MONATLICHEN

# NEWSLETTER

EINFACH PER E-MAIL

UM NIE WIEDER EINEN TOURENTERMIN ZU VERPASSEN

Seit einiger Zeit versenden wir jeden Monat eine E-Mail, in der die Tourentermine des folgenden Monats aufgeführt sind. Dadurch wird man frühzeitig nochmals an Termine erinnert und versäumt so keine Touren mehr. Außerdem enthält dieser Newsletter aktuelle Meldungen und informiert Sie über kurzfristig eingeschobene Termine oder Touren.

***DESHALB GANZ WICHTIG!:***

**Wer diesen Newsletter bislang nicht erhalten hat aber zukünftig informiert werden will,** kann sich mit einer kurzen Info an unsere Geschäftsstelle (am besten gleich mit einer E-Mail an: [info@dav-mn.de](mailto:info@dav-mn.de)) auf den Verteiler setzen lassen.