



WINTER PROGRAMM 2011/12



WWW.ALPENVEREIN-MINDELHEIM.DE

DEUTSCHER ALPENVEREIN SEKTION MINDELHEIM





Gerhard Groos
1. Vorsitzender



Christine Heim
2. Vorsitzende

Liebe Vereinsmitglieder,

am 15. April wurden wir von der Mitgliederversammlung neu in den Vorstand unserer Sektion gewählt. Nach zwölf Jahren Ehrenamt haben sich der bisherige 1. Vorsitzende Josef Schafnitzel und der bisherige 2. Vorsitzende Peter Riedmaier nicht mehr zur Wahl gestellt.

In den vergangenen Jahren verstanden es die beiden Vorstände, die Entwicklung unserer Sektion voranzutreiben. Insbesondere denken wir hier an die Gestaltung unserer neuen Geschäftsstelle. Ein attraktives Tourenprogramm und viele selbst geleitete Aktivitäten waren das Aushängeschild ihrer Amtszeit. Wir danken ihnen für die vielen Stunden ihres engagierten Einsatzes. Froh sind wir darüber, dass sie auch weiterhin das Sektionsprogramm mit ihren Touren bereichern.

Bewährtes übernehmen und neue Ideen realisieren: So stellen wir uns die Zukunft in unserer Sektion vor.

Gerne nehmen wir Ihre Vorschläge für Touren, Vereinsabende und Vorträge entgegen und werden - soweit möglich - unser Programm ergänzen.

Gemeinsam mit unserem Team wünschen wir uns viele begeisterte Teilnehmer am Winterprogramm.

Wir freuen uns auf die neuen Aufgaben!

Unsere neuen Fachübungsleiter



Hubertus Kraus
Fachübungsleiter
Bergsteigen
(in Ausbildung)



Andreas Schwendinger
Fachübungsleiter
Skibergsteigen



Josef Eberhard
Wanderleiter

Tourenleiter im Winterprogramm

Dieter Breuer	08341 961621
Josef Eberhard	08336 80637
Maria Eisele	08261 20782
Margit Huber	08261 20217
Winni Kohler	08247 34254
Hubertus Kraus	08372 929383
Roland Merkle	08261 730846
Dr. Daniel Pascher	0162 1669269
Peter Riedmaier	08261 21160
Cornelia Schmid	08247 959607
Christian Schneider	08247 395324
Andreas Schwendinger	08642 595456
Josef Schafnitzel	08261 730770
Eddi Wegner	08261 1312
Silke Weidener-Loewen	08261 7399912

Versammlungen

Soweit nichts anderes erwähnt ist, finden die Versammlungen in Mindelheim im Hotel „Alte Post“ (Cäcilienzimmer), Maximilianstr. 39 statt. Beginn ist jeweils um 20.00 Uhr. Dabei werden zu den aktuellen Beiträgen und Vorträgen auch die anstehenden Touren besprochen. An diesen Abenden können sich die Mitglieder näher kennen lernen und die Kameradschaft pflegen.

Mindelheimer Hütte (Winterraum)

Der geräumige Winterraum der Mindelheimer Hütte steht jedem Mitglied zur Verfügung. Der DAV-Schlüssel ist in der Geschäftsstelle gegen Kautionserhaltlich.



Boulderraum

Öffnungszeiten: Donnerstag 19.00 bis 21.00 Uhr

Ansprechpartner: Simon Sirch, Tel. 0177 2588346

Skitourentraining

Dr. Daniel Pascher führt von Januar bis März, je nach Bedingungen, jeden Mittwoch und Freitag eine flotte Trainingsskitour mit 2 bis 3 Stunden Gehzeit für versierte Tourenger durch. Abfahrt 13.30 Uhr (fix und fertig gepackt) nach Vereinbarung.

Skilanglauf / Skating

Die Sektion Mindelheim spurt bei günstigen Witterungsverhältnissen eine Loipe Richtung Nassenbeuren/Hasenhof. Unterstützt wird vom DAV auch das Langlaufzentrum Warmisried. Die Veranstaltungen und Kurse, sowie der aktuelle Loipenzustand sind unter www.loipe-warmisried.de zu erfahren.

Fitnessgymnastik

Die Fitnessgymnastik findet in der Turnhalle der Maria-Ward-Realschule statt. Das Training findet jeweils am Dienstag von 19.00-21.00 Uhr in zwei Gruppen statt. Die erste Gruppe von 19.00-20.00 Uhr leitet Gerhard Groß, die zweite Gruppe von 20.00-21.00 Uhr Annemarie Meixner. Die Teilnehmerzahl pro Gruppe ist begrenzt. Die Abrechnungszeiträume sind wie folgt festgelegt:

Tarif 1 Dauer: September bis Januar

Preis: 15,- € (Mitglieder), 30,- € (Nichtmitglieder)

Tarif 2 Dauer: Februar bis Juli

Preis: 15,- € (Mitglieder), 30,- € (Nichtmitglieder)

Tarif 3 Dauer: September bis Juli

Preis: 25,- € (Mitglieder), 55,- € (Nichtmitglieder)

Hinweis zur Familiengruppe

Die Familiengruppe ist im Moment wegen der großen Teilnehmerzahl nicht in der Lage, neue Teilnehmer für Touren aufzunehmen.

Pictogramme und ihre Bedeutung



NOVEMBER

05.11.

Sa.

Edelweißabend

Den festlichen Abschluss der Bergsaison feiern wir wieder an unserem Edelweißabend im Mindelheimer Forum. Für die musik. Unterhaltung sorgt „Frisch vom Blech“. Beginn: 20 Uhr.

19.11.

Sa.



Nachtwanderung

Wir treffen uns um 17.00 Uhr an der Geschäftsstelle in der Luxenhoferstraße. Von hier drehen wir eine Runde durch den Mindelheimer Bergwald um uns anschließend mit Punsch und Würstchen zu stärken (bitte Teller und Tassen mitbringen). Teilnehmerzahl: 10 Kinder (bis 10 Jahre) mit Eltern; Leitung: Maria Eisele / Silke Weidener-Loewen

25.11.

Fr.



Skipräparation

Eine gut gepflegte, funktionstüchtige Skiausrüstung ist Voraussetzung für Sicherheit und Fahrfreude auf der Piste. Gerade zum Saisonbeginn sollte daher jeder Skifahrer seine Ausrüstung überprüfen. Gerhard Groos verrät seine Tricks und Tipps für die Belagpflege, das Kantenschleifen und Wachsen.

DEZEMBER

03.12.

Sa.



Lumberger Grat (1.850 m) Vilser Gruppe

Im Winterwanderbuch ist die Tour wie folgt beschrieben: „Selten besuchte Buckelböden mit eigenwilliger Ausstrahlung“. Wir wollen uns davon überzeugen und werden diese mittelschwierige Tour begehen. Bei schönem Wetter werden wir am Gipfel mit einem exzellenten Panorama auf die Tannheimer Berge belohnt. Abfahrt: 7.00 Uhr; Ausgangsort: Enge; Gehzeit: 5-6 Std.; Teilnehmerzahl: 10; Leitung: Eddi Wegner

09.12.

Fr.



Laternenwanderung im Advent

Alle Jahre wieder... wandern wir durch den Tiergarten mit Laternen zum Burginnenhof. Glühweinausschank durch unsere Jugendgruppe! Bitte Tassen mitbringen. Danach findet in der Burgkapelle eine kurze, meditative Bilderschau von Willi Schielle statt. In der Burggaststätte sind Plätze für ein vorweihnachtliches Beisammensein reserviert. Treffpunkt um 18.00 Uhr an der Schwabenwiese.



28.12. **Lawinenkunde**
 Mi. Perfekte Vorbereitung ist alles! Eine präzise Tourenplanung ist die Basis jedes Freeride-Tages, jeder Skitour und auch jeder Schneeschuhwanderung. Dann wird der Tag im Tiefschnee auch ein voller und vor allem „sicherer“ Erfolg. An diesem Theorieabend werden einige Aspekte des modernen Risikomanagements erklärt. Dazu zählen die Grundlagen der Schnee- und Lawinenkunde, das richtige interpretieren und analysieren des Lawinenlageberichtes und die Tourenplanung unter Anwendung der SnowCard. Ort: Geschäftsstelle; Beginn: 17.00 Uhr; Leitung: Andreas Schwendinger

JANUAR

02.-04.01. **Hüttenzauber**
 Mo.-Mi. Die bereits für gut befundene Selbstversorgerunterkunft in Hinterreutte wird zum vierten Mal von uns belagert und dient uns als Stützpunkt für zahlreiche Schnee- und Winteraktivitäten. Abfahrt: 10.00 Uhr; Ausgangsort: Hinterreutte; Stützpunkt: Bergheim Hinterreutte; Teilnehmerzahl: 32 Pers.; Familien mit Kindern bis 10 Jahre; Ltg.: M. Eisele / S. Weidener-Loewen



Abfahrt von der Höferspitze

Foto: Josef Schafnitzel

05.01. **Schlittenfahrt – Drehhütte**
 Do. Nachdem es die beiden letzten Jahre nicht geklappt hat, gilt nun: „Aller guten Dinge sind drei“. In diesem Sinne hoffen wir (am Vorabend von Hl. Drei Könige) auf genügend Schneeauf-lage, damit einem gemütlichen Hüttenabend mit anschließender Stirnlampenabfahrt nichts im Wege steht. Abfahrt: 16.00 Uhr; Ausgangsort: Schwangau; Stützpunkt: Drehhütte; Gehzeit: ca. 2 Std.; Teilnehmerzahl: 11; Leitung: Hubertus Kraus

07./08.01. **LVS-Kurs auf der Schwarzwasserhütte**
 Sa./So. 15 Minuten – in dieser Zeit besteht für einen Verschütteten die größte Überlebenschance. Davon ca. 5 Minuten reine Suchzeit, verbleiben noch 10 Minuten für die genaue Punktortung und das effiziente und schnelle Ausgraben des Verschütteten. Die besten LVS-Geräte nützen uns also nichts, wenn wir im Notfall nicht schnell und effektiv damit umgehen können. In diesem LVS-Basiskurs wird erklärt, was genau im Ernstfall abseits der Piste zu tun ist. Wir üben das richtige Verhalten nach einem Lawinenunfall mit intensivem Training der Verschüttetensuche, dem Sondieren und dem schnellen Ausgraben des Verschütteten - damit im Ernstfall keine unnötigen Minuten verstreichen. Der Kurs ist ideal für Einsteiger und alle, die ihr Wissen auffrischen wollen. Einzelheiten werden mit dem Tourenleiter telefonisch abgesprochen. Abfahrtszeit: 6.30 Uhr; Teilnehmerzahl: 8; Leitung: Andreas Schwendinger

13.01. **Der besondere Bergfilm**
 Fr. "Sing nicht das Lied vom Tod" - Expeditionsbericht einer Reise zum Volk der Aucas von Eugen Essig. Im zweiten Teil des Abends ein Film vom vielfach ausgezeichneten Allgäuer Berg-filmer Gerhard Baur: "Bergkristall" - Paul Membrini - ein Strahlensucher auf extremen Wegen.

14.01. **Schönkahler (1.688 m) Tannheimer Berge**
 Sa. Für alle die zu Weihnachten neue Schneeschuhe bekommen haben oder für Bergfreunde die einfach mal mit den Schneeschuhen im Winter das Gipfelglück erleben möchten. Eine leichte Genuss-tour für Anfänger sowie für Fortgeschrittene. Abfahrt: 7.00 Uhr; Ausgangsort: Zöblen ; Gehzeit: 5 Std.; Teil-nehmerzahl: 6; Leitung: Margit Huber



14.01. **Leichte bis mittelschwere Skitour im Allgäu**
 Sa. Das genaue Ziel wird, passend zu den Verhältnissen, kurzfristig festgelegt. Abfahrt: 7.00 Uhr; Teilnehmerzahl: 7; Leitung: Winni Kohler



21.01. **Ponten (2.045 m) Tannheimer Berge**
 Sa. Durch das Stuibental sind wir schon im letzten Jahr auf den Bschießer gegangen. In diesem Jahr wollen wir uns den Nachbarberg Ponten vornehmen und vom Gipfel ein 360-Grad Panorama genießen. Die mittelschwierige Tour mit fast 1000 Höhenmetern erfordert ein bisschen Kondition. Abfahrt: 7.00 Uhr; Ausgangsort: Schattwald; Gehzeit: 6 Std.; Teilnehmerzahl: 10; Leitung: Eddi Wegner



21.01. **Freeriden am Laber**
 Sa. Ob Snowboard oder Ski, egal, Hauptsache der Schnee ist gut. Falls witterungsbedingt notwendig, wird die Fahrt um einen Tag auf Sonntag verschoben. Vielleicht haben wir doch mal Glück und erleben einen Tag mit viel Pulverschnee auf einer überwachten aber unpreparierten, steilen Piste. Nur für wirklich gute Skifahrer oder Snowboarder geeignet. Abfahrt: 7.30 Uhr; Teilnehmerzahl: 8; Leitung: Cornelia Schmid



Am Gipfelgrat des Clariden

Foto: Siegfried Weippert

28.01. **Mit den Bretteln unterwegs in den Allgäuern**
 Sa. Ziel dieser leichten bis mittelschweren Skitour soll (im Sinne des Umweltschutzes) ein Gipfel in den heimischen Allgäuer Bergen (z. B. im Gunzesrieder Tal) sein. Mehrmalige Aufstiege und Abfahrten können mit dem Tourenleiter verhandelt werden. Abfahrt: 7.00 Uhr; Gehzeit: ca. 3-5 Std.; Teilnehmerzahl: 7; Leitung: Hubertus Kraus



FEBRUAR

03.02. **Bergimpressionen 2011**
 Fr. Wie schon in den letzten Jahren zeigt uns Eddi Wegner Bilder von verschiedenen Bergtouren und AV-Sektionsaktivitäten, die er im Jahr 2011 aufgenommen hat. Für die Teilnehmer der Touren eine nette Erinnerung – für Andere eine Einladung zum aktiven Mitmachen für die Bergsaison 2012

05.02. **Alpe Mittelberg**
 So. In hoffentlich verschneiter Landschaft wandern wir zur zauberhaften Idylle der Alpe Mittelberg. Der Rückweg erfolgt mit Rodeln, die jeder mitbringt. Abfahrt: 10.00 Uhr; Ausgangsort: Immenstadt, Almagmach-Tal; Gehzeit: ca. 3 Std.; Teilnehmerzahl: 10 Kinder (bis 10 Jahre) mit Eltern; Leitung: Maria Eisele / Silke Weidener-Loewen



08.02. **Vollmondtour im Allgäu**
 Mi. Wer im Winter schon mal Nachts bei Vollmond unterwegs war, der weiß, dass es hier fast taghell ist. Dieses besondere Licht nutzen wir für eine Skitour am Abend, (fast) ohne Stirnlampe. Abfahrt: 17.30 Uhr; Teilnehmerzahl: 7; Leitung: Peter Riedmaier / Winni Kohler



11.02. **Galtjoch (2.109 m) Liegfeistgruppe**
 Sa. Als moderne „Trapper“ werden wir parallel zu den Skitourengehern den berausenden Schneeschuhberg besteigen und auf dem Gipfel nehmen wir uns Zeit, um das üppige Panorama (bis zum Zugspitzmassiv) zu genießen. Auch diese mittelschwierige Tour mit 1060 m Höhenunterschied erfordert eine gewisse Kondition. Abfahrt: 7.00 Uhr; Ausgangsort: Rinnen; Gehzeit: 7 Std.; Teilnehmerzahl: 10; Leitung: Eddi Wegner





12.02. Mittelschwere Skitour

So. Das Tourenziel wird nach den vorherrschenden Schneeverhältnissen festgelegt. Einzelheiten werden mit dem Tourenleiter telef. abgesprochen; Teilnehmerzahl: 6; Ltg.: A. Schwendinger



18.02. Wintertour zum Pürschlinghaus

Sa. Wie jedes Jahr wird hoffentlich auch dieses Jahr der Aufstieg bei gutem Wetter mit schönem Ausblick auf die Ammergauer Berge belohnt. Nach der gemütlichen Einkehr erfolgt die Abfahrt mit dem Schlitten oder Bob. Abfahrt: 8.00 Uhr; Ausgangsort: Unterammergau (Parkplatz Schleifmühle); Gehzeit: 2-3 Stunden; Teilnehmerzahl: 12; Leitung: Dieter Breuer



18./19.02. FreeRide Disentis

Sa./So. Trotz sehr defensiver Kommunikationsstrategie ist Disentis unter Freeridern ein Top-Spot für lange Pulverschnee-Abfahrten. Nur wenige Aufstiegshöhenmeter eröffnen eine schier unerschöpfliche Auswahl an großartigen Abfahrten. Auf dem Programm stehen das Val Acletta und das einsame Val Strem. Bei geeigneten Schneeverhältnissen können wir über den Oberalpstock auch das Maderanertal befahren. Mit Liftunterstützung reduzieren sich die Anstiege auf max. 1 Stunde - die gesparte Kraft werden wir für die Rides im XXL-Format brauchen. Kosten: EUR 200,- bis 250,- für 2-Tage Skipass, Rhätische Bahn, Unterkunft und Essen gehen. Anmeldung bis 15.01.2012



Schattenspiel am Piz Tomül

Foto: Dr. Daniel Pascher

wegen Reservierung der Unterkunft. Voraussetzungen: zügiges, sicheres Fahren abseits der Piste, Lawinenausrüstung und Kenntnisse der Verschüttetenbergung. Abf.: 6.00 Uhr; Ausgangsort: Disentis Talstation der Seilbahn; Stützpunkt: Unterkunft in Disentis; Gehz.: 8-10 Std.; Teilnehmerz.: 3; Ltg.: Dr. D. Pascher

22.02. Chapf (2.043 m) Ostschweiz

Mi. Der so genannte Gamperneirücken über dem Rheintal ist in der Ostschweiz ein Skitourenklassiker. Der Chapf ist ein idealer Skiberg für den Hochwinter, denn wenn der Schnee bis auf den Talboden des Rheintals hinunter reicht, hat man immerhin 1.550 Höhenmeter Skigenuss vom Feinsten. Um den großen Ansturm an den Wochenenden zu entgehen, bieten wir diesen Klassiker am Aschermittwoch an. Mittelschwere Skitour über hindernislose Wiesenhänge. Abf.: 5.30 Uhr; Ausgangsort: Grabs 476 m; Gehzeit: ca. 4 Std.; Teilnehmerzahl: 4; Ltg.: J. Schafnitzel



24.-27.02. Firn und Fels mit Pasta und Palmen

Fr.-Mo. Eine Schitour hoch über dem Gardasee, danach zum Pasta-Essen unter Palmen und in die Kulteisdiele Tarifa in Arco. Am nächsten Tag gleich noch mal - oder doch lieber Klettern am Monte Colt oder Mandrea. Unverspurte und speckfreie Touren garantiert. Kosten: ÜN mit Frühstück ca. EUR 35,- je Tag. Ausrüstung: Skitouren-Ausrüstung incl. Helm, Kletterausrüstung. Anmeldung verbindlich bis zum 01.02.2012 wegen Reservierung der Unterkunft. Abfahrt: 15.00 Uhr; Ausgangsort: Arco; Stützpunkt: Gästehaus in Arco; Gehzeit: 8-10 Std.; Teilnehmerzahl: 5; Leitung: Dr. Daniel Pascher




24.02. Geschichten aus der Bergrettung

Fr. Wenn nicht ein böser OP-Fall Vorrang hat, dann begrüßen wir einen besonderen Referenten. Herr Dr. Christoph Kruiß ist Unfallchirurg am Murauer Institut. Weil sein dortiger Stress nicht ausreicht, wirkt er noch als Regionalarzt und Retter bei der Bergwacht Hochland sowie als Mannschaftsarzt beim Deutschen Skiverband und begleitete als Expeditionsarzt auch schon mal die DAV-Trainingsexpedition zur Annapurna. Christoph berichtet aus eigener Erfahrung und hat gerade auch den jungen Mitgliedern hinsichtlich Gefahrenvermeidung und Verhalten viel Neues und nicht Alltägliches mitzuteilen.


Unsere Fachübungsleiter





25.02.
Sa.  **Skifahrt nach Warth/Schröcken am Arlberg**
Zwischen Tradition und Modernem treffen Sie in Warth-Schröcken am Arlberg auf das schneereichste Skigebiet Europas. Beste Pistenverhältnisse sorgen in einem der modernsten Skigebiet Österreichs für grenzenlosen Skispass. Nach dem Skivergnügen besteht noch die Möglichkeit zu einem gemütlichen Einkehrschwung. Ankunft in MN gegen 20.00 Uhr. Preise für Busfahrt und Skipass sind in der Geschäftsstelle zu erfragen. Abfahrt: 6.00 Uhr vom Busbahnhof Mindelheim (hinter dem Forum); Teilnehmerzahl: 40; Ltg.: Gerhard Groos

■ MÄRZ


02.-04.03. **3000er rund um das Westfalenhaus**
Fr.-So.  Das Westfalenhaus befindet sich in den Stubaier Alpen in herrlicher Panoramalage und bietet für den ambitionierten Tourengeher vielfältige Möglichkeiten. Die umgebenden Gipfel haben für jeden Geschmack etwas zu bieten. Am Freitag Nachmittag steigen wir durch die grandiose Landschaft des Lüsenstals hinauf zur Hütte. An den beiden folgenden Tagen locken klingende Namen wie Längentaler Weißer Kogel, Hoher Seebaskogel oder Winnebacher Weißkogel mit traumhaften Pulver- oder Firnhängen. Mittelschwere Skitour. Einzelheiten




Unterwegs mit Schneeschuhen


Foto: Margit Huber


werden mit dem Tourenleiter telefonisch abgesprochen. Abfahrt: 12.00 Uhr; Ausgangsort: Parkplatz Lüsen; Stützpunkt: Westfalenhaus (2.273 m); Gehzeit: Zur Hütte 2,5 Std., ab dort 2,5 bis 3 Std.; Teilnehmerzahl: 6; Leitung: Andreas Schwendinger

10.03.
Sa.  **Mittelschwere Skitour**
Das Tourenziel wird nach den vorherrschenden Schneebedingungen festgelegt. Einzelheiten werden mit dem Tourenleiter abgesprochen. Abfahrt: 6.00 Uhr; Teilnehmerzahl: 7; Leitung: Peter Riedmaier

11.03.
So.  **Sturmannshöhle bei Obermaiselstein**
Im Schatten der Nordflanke des Schwarzenbergs verbirgt sich eine der beliebtesten Natursehenswürdigkeiten des Allgäus: die Sturmannshöhle. In dieser lassen wir uns unter sachkundiger Führung in die faszinierende Welt der Eiszeit entführen. Abfahrt: 10.00 Uhr; Ausgangsort: Obermaiselstein; Gehzeit: 1,5 Std.; Teilnehmerzahl: 10 Kinder (bis 10 Jahre) mit Eltern; Leitung: Maria Eisele / Silke Weidener-Loewen

16.03.
Fr.  **Tipps für die digitale Fotografie**
Mit Zunahme der digitalen Fotografie hat die Anzahl Bergsteiger mit Kamera erheblich zugenommen. Leider ist das Ergebnis oft nicht wie gewünscht weil das dafür notwendige Grundwissen fehlt. Der professionelle Fotograf Christian Schneider versucht uns mit seinen Tipps und Tricks ein bisschen zu mehr Erfolg mit der Kamera zu verhelfen.

17.03.
Sa.  **Woleckleskar (-spitze 2.522 m) Lechtaler Alpen**
Wir steigen durch das Hagler Tal auf. Falls es der relativ steile Gipfelhang zulässt, gehen wir zur Scharte. Für die ambitionierten Gipfelstürmer geht's nach dem Skidepot noch ein paar Höhenmeter weiter. Abfahrt: 6.00 Uhr; Ausgangsort: Häselgehr; Gehzeit: ca. 4-6 Std.; Teilnehmerzahl: 7; Ltg.: Hubertus Kraus

23.-26.03.
Fr.-Mo.  **Skitouren in Vals**
Ein paar Tage im Zervreila-Haus am Ende des Valser Tals. Einsame Skitouren in unberührter Natur, Freeridemöglichkeiten am Dachberg, Naturschlittenbahn auf der alten Zervreila-Straße und die Bündner Spezialitäten garantieren sorgenfreien



Wintersport. Als besonderes Erlebnis gönnen wir uns einen Besuch in der Therme Vals, Architektur vom Feinsten. Die Therme Vals lockt mit konsequent schlichter Schönheit, denn mehr als heißes Thermalwasser werden wir nach einem Skitoutentag nicht brauchen. Voraussetzung: sicheres Fahren im Gelände, Lawinenkunde. Kosten: ÜN mit HP ca. EUR 60,- je Tag, Therme EUR 30,-. Ausrüstung: Skitouren-Ausrüstung incl. Helm, Badekleidung, Bergschuhe, Schlitten. Anmeldung verbindlich bis zum 15.02.2012 wegen Reservierung des Berghauses Zervreila und Besuch der Therme Vals. Abfahrt: 15.00 Uhr; Ausgangsort: Vals; Stützpunkt: Berghaus Zervreila; Gehzeit: 8-10 Std.; Teilnehmerzahl: 5; Leitung: Dr. Daniel Pascher

24.03.

Sa.



Fahrtechnik-Kurs für Biker

Da auch in dieser Saison wieder Nachfrage besteht, findet erneut ein Kurs für Fahrtechnik statt, der für Anfänger und auch für Fortgeschrittene ausgerichtet ist. Wir werden praktische Übungen durchführen, die uns helfen, unser Sportgerät besser zu verstehen, und uns auch sicherer im Umgang mit diesem zu machen. Ziel ist es auch, bereits erworbene Fähigkeiten zu verbessern. Abfahrt: 8.00 Uhr; Ausgangsort: Geschäftsstelle; Fahrzeit: ca. 3 Std.; Teilnehmerzahl: 6; Ltg.: R. Merkle



Aufstieg zum Mutschen (im Hintergrund die Kreuzberge)

Foto: Siegfried Weippert

31.03.

Sa.



Wildspitze 3.772 m / Öztaler Alpen

Die Wildspitze, zum 5. Mal - mit ganz anderer Abfahrt Die bereits bestens bekannte Ski-Hochtour mit neuer Abfahrts-Variante: vorbei an der Hochvernagt wand und dem Pitztaler Urkund auf den Sexegertenferner. Voraussetzung: Gute Kondition, Kenntnis der Spaltenbergung, sehr gute Abfahrtstechnik in wechselnden Schneearten. Abfahrt: 5.00 Uhr; Ausgangsort: Mittelberg / Pitztal; Gehzeit: 10 Std.; Teilnehmerzahl: 5; Leitung: Dr. Daniel Pascher

APRIL / MAI

06.04.

Fr.



Karfreitagsskitour

Das Tourenziel wird nach den vorherrschenden Schneeverhältnissen festgelegt. Einzelheiten werden mit dem Tourenleiter telefonisch abgesprochen. Abfahrt: je nach Tourenziel; Teilnehmerzahl 7; Leitung: Peter Riedmaier

07.04.

Sa.



Frühlingsbiketour

Tour zum Eingewöhnen in die Bikesaison 2012. Diese Tour findet irgendwo zwischen der Nagelfluhkette und dem Ausserferm statt. Die genaue Route wird sicher auch der noch liegende Schnee mitbestimmen. Die Teilnehmer sollten jedenfalls eine Kondition für ca. 70 km und ca. 1.500 Höhenmeter mitbringen. Abfahrt: 7.00 Uhr; Ausgangsort: Füssen oder Immenstadt; Fahrzeit: ca. 6-8 Std.; Teilnehmerzahl: 6; Leitung: Roland Merkle

15.04.

So.



Alpenrosenweg und Schwansee

Dieser Weg stellt uns wunderbare Aussichten auf Füssen und die Königsschlösser in Aussicht. Ein Muss für jeden (auch zugereisten) Bayer. Abfahrt: 10.00 Uhr; Ausgangsort: Hohenschwangau; Gehzeit: 3 Std.; Teilnehmerzahl: 10 Kinder (bis 10 Jahre) mit Eltern; Ltg.: Maria Eisele / Silke Weidener-Loewen

16.-19.04.

Mo.-Do.



Südtiroler Firnräume

Die Skitourenberge im Vinschgau bieten ideale Voraussetzungen für Frühjahrstouren im Firn. Die auf dem Programm stehenden Gipfelziele sind alle über dreitausend Meter und erfordern eine sehr gute Kondition sowie ein gute Skitechnik.



Die Touren führen zum Teil über vergletschertes Gelände. Bei der Besteigung des Monte Cevedale sind alpine Erfahrung und Eisausrüstung nötig. Es werden täglich bis zu 1.500 Höhenmeter im Aufstieg zurückgelegt, was einer Aufstiegszeit von 5-6 Std. entspricht. Geplante Touren sind: Zufallspitze (3.757 m), Monte Cevedale (3.769 m), Hintere Schöntaufspitze (3.325 m), Butzenspitze (3.300 m). Abfahrt: 11.00 Uhr; Ausgangsort: Gand im Martelltal; Stützpunkt: Zufallhütte CAI 2.265 m.; Gehzeit: 45 Min. zur Zufallhütte; Teilnehmerzahl: 5; Leitung: Andreas Schwendinger / Josef Schafnitzel



Die Rote Flüh und der Gimpel lassen grüßen

Foto: Josef Schafnitzel

20.04.

Fr.



Jahreshauptversammlung im Forum

Die Jahreshauptversammlung findet im kleinen Saal des Forums statt. Tagesordnungspunkte sind u. a.: Berichte, Wahlen, Wünsche und Anträge. Die Vorstandschaft freut sich auf zahlreiches Erscheinen. Beginn: 20.00 Uhr.

21.04.

Sa.



Südwandplatten am Aggenstein (1.970 m)

In den ersten Frühlingstagen scheint die Sonne bereits auf die Südwand des Aggensteins. In den fünf Seillängen bewegen wir uns im III. bis IV. Schwierigkeitsgrad. Je nach Wetter wird die Tour auf den Sonntag verschoben. Abfahrt: 7.00 Uhr, Leitung: Christian Schneider

21.04.

Sa.



Einstein (1.866 m) Tannheimer Tal

Eingeh tour auf den Ganzjahresgipfel im Tannheimer Tal. Wir gehen auf dem südseitigen Normalweg zum ziemlich steilen, formschönen Gipfel empor. Bereits durch den beachtlichen Abstand zu seinen Nachbarbergen begeistert der Einstein bereits während des Aufstiegs mit schönen Ausblicken. Abfahrt: 8.00 Uhr; Ausgangsort: Tannheim/Berg; Stützpunkt: Schäferhütte am Fuße des Einsteins; Gehzeit: 4,5 Std.; Teilnehmerzahl: 8; Leitung: Josef Eberhard

02.-05.05.

Mi.-Sa.



Klettersteige am Gardasee

Wenn bei uns noch der Winter seine Spuren zeigt, herrschen am Gardasee schon mediterrane Temperaturen. Klettersteige gibt es hier zahlreiche. Der "Monte Albano" und der "Che Guevara" warten auf uns. Vorstellung der weiteren Klettersteige bei der Vorberechung. Klettersteigerfahrung erforderlich! Abfahrt: Vormittags; Ausgangsort: Arco; Stützpunkt: Hotel Garden; Gehzeit: täglich 6-9 Std.; Teilnehmerzahl: 5; Leitung: Margit Huber

Vorankündigung:

30.6.-7.7.

Sa.-Sa.



Klettersteigwoche in den Dolomiten

Auch dieses Jahr werden wir wieder eine Woche in den Dolomiten Klettersteige erkunden. Damit die Woche bereits in der Urlaubsplanung berücksichtigt werden kann, wird der Termin bereits jetzt bekannt gegeben. In welcher Region diese Woche stattfindet ist noch offen. Gehzeit: tägl. 6-9 Std.; Teilnehmerzahl: 6; Leitung: Margit Huber



■ ORTSGRUPPE KIRCHHEIM

23.10. So. **Dürrenbergalm (1.438 m) Reutte**
Die Dürrenbergalm liegt sonnig, nördlich oberhalb von Reutte mit einem der schönsten Ausblicke auf den Reuttener Talkessel, die Tannheimer Berge und das Lechtal. Also gerade für späte Herbsttage ein idealer, südseitiger Ausflug. Der Aufstieg zur Alm ist problemlos und wird von vielen Wanderern und Mountainbikern in Angriff genommen. Ausgangspunkt: Urisee bei Reutte; Abfahrt: 8.00 Uhr; Ltg.: Markus Nusser



05./06.11. Sa./So. **Zwei Tage auf der Bender Alpe/Westallgäu**
Die Bänder Alpe ist Ausgangspunkt schöner Wanderungen im Alpenvorland. Eine der Wanderungen kann auch in den Eistobel führen. Auch der höchste Punkt des Westallgäus ist nicht weit. Ausgangspunkt: Ebratshofen; Abfahrt: 13.00 Uhr; Leitung: Bernhard Riederle



10.11. Do. **Monatsversammlung**

26.11. Sa. **Sturmannshöhle Obermaiselstein**
Die einzige Spalthöhle des Allgäus verspricht ganzjährig hautnahes Erleben tief im Erdinneren. Sie ist leicht und gefahrlos mit festem Schuhwerk, bei konstanten 4 Grad Celsius, zu be-



Unterwegs in der Alviergruppe

Foto: Josef Schafnitzel

gehen. 180 Treppenstufen geben seit über einhundert Jahren den Blick frei auf das untere Stockwerk der Höhle mit dem gurgelnden und tosenden Höhlenbach. Ausgangspunkt: Obermaiselstein; Abfahrt: 8.00 Uhr; Leitung: Bernhard Graf

08.12. Do. **Monatsversammlung**
Kesselfleischessen

29.12. Do. **Wanderung zwischen den Jahren**
Die Weihnachtsmenüs haben wieder zugeschlagen, darum lädt die Ortsgruppe zum Wandern in die Fluren bei Kirch-Siebnach ein. Auf einer kleinen Runde durch den Naturpark Augsburg Westliche Wälder kann man sich ausgiebig an der frischen Winterluft erholen. Treffpunkt um 14.00 Uhr in Kirch-Siebnach beim Fücksle. Leitung: Roland Zech



06.01. Fr. **Eingehskitour nach Schneelage**
Das Tourenziel richtet sich nach Wetter und Schneelage. Abfahrt 7.00 Uhr; Leitung: Bernhard Riederle

12.01. Do. **Monatsversammlung**

27.-29.01. Fr.-So. **Nauderer Skihütte**
Alle zwei Jahre zieht es die Ortsgruppe in das Skigebiet von Nauders. Auch nach all den Jahren hat die Nauderer Skihütte nichts an ihrer Gemütlichkeit verloren. Weshalb sie für die Ortsgruppe immer einen Besuch wert ist. Ausgangspunkt: Nauders; Abfahrt: 5.00 Uhr; PKW; Leitung: Graf Bernhard



09.02. Do. **Monatsversammlung**

19.02. So. **Skitour Krinnenspitze**
Kurze, viel begangene Tour über südostseitige Hänge. Je nach Verhältnissen hält man sich mehr an die beiden deutlich ausgeprägten Rippen, oder man wählt eher die Mulden. Die Krinnenspitze-Ostabfahrt ist die rassistigste und schönste in diesem Gebiet. Ausgangspunkt: Rauth; Aufstiegszeit: ca. 3 Std. Abfahrt: 7.00 Uhr; Leitung: Josef Jaschek



08.03. Do. **Monatsversammlung**



09.-11.03. **Riffelseehütte**

Fr.-So. Die Riffelseehütte liegt im hinteren Pitztal, sozusagen im Herz der Ötztaler Alpen, ist exzellente Aussichtswarte auf die gleißenden Gletscher des Hauptkamms und Ausgangspunkt herrlicher Skitouren. Dass die Hütte auch von einem Pistenskigebiet berührt wird, wird man bei den vielen Vorzügen verschmerzen können, zumal man den Rummel auf den Touren schnell hinter sich lässt. Ausgangspunkt: Parkplatz Riffelseebahn; Abfahrt: 12.00 Uhr; Leitung: Markus Nusser



01.04. **Skitour zur Güntlespitze**

So. Im hintersten Winkel des Kleinwalsertales bei Baad lockt die Güntlespitze mit ihren makellos weißen Hängen. Schon bei der Fahrt ins Walsertal sticht sie ins Auge. Die Steilgrashänge verheißern jedoch nicht nur eine großartige Abfahrt, sondern bilden auch den Untergrund für Lawinen. Ausgangspunkt: Baad; Gehzeit: ca. 3 Std.; Abfahrt: 6.00 Uhr; Leitung: Bernhard Graf



12.04. **Monatsversammlung**

Do.

22.04. **Wandern um Krumbad**

So. Das Lexenried, es grenzt an Krumbad und lädt ein zum Wandern, lädt ein um einen Naturlehrpfad zu erkunden, ebenso wie auch zu erholen und auszuruhen an einem der vielen Bänke am Rande der Wege. Aber auch eine kleine unscheinbare Kapelle, klein und idyllisch gelegen, am markierten Wege, glänzt mit seiner nicht aufgemotzten Schönheit und lädt zum Nachdenken ein. Auch die Orte der näheren Umgebung lassen sich von Krumbad leicht erwandern. Treffpunkt für alle Teilnehmer ist um 13.00 Uhr in Krumbad; Leitung: Bernhard Graf



01.05. **Radtour in den Mai**

Di. Der 1. Mai lockt wieder mit einer schönen Radtour in den Naturpark Augsburg-Westliche Wälder. Die Zusage wird auf dem Weg nach Maria Vesperbild unser Begleiter sein. Treffpunkt: Eppishausen; Abfahrt: 8.00 Uhr; Leitung: Werner Wohlhaupter



Kirchheimer Tourenleiter

Bernhard Graf	08282 827417
Josef Jaschek	08263 451
Markus Nusser	08263 960526
Bernhard Riederle	08263 755
Werner Wohlhaupter	08266 1628

Allgemeine Hinweise

Alle im Sektionsprogramm ausgeschriebenen Touren sind Gemeinschaftsfahrten, also keine Führungstouren. Deshalb erfolgt die Teilnahme an allen Touren und Veranstaltungen grundsätzlich auf eigene Gefahr und Verantwortung. Für minderjährige Tourenteilnehmer müssen die Eltern diese Teilnahmebedingungen für ihr Kind anerkennen. Die Ausrüstung muss den Anforderungen der jeweiligen Veranstaltung genügen. Anmeldungen sind an die Geschäftsstelle der Sektion zu richten. Dort erhalten Sie auch weitere Auskünfte über Art und Schwierigkeiten der Touren, notwendige Ausrüstungen und persönliche Anforderungen (Leistungsfähigkeit der Teilnehmer). Soweit nichts anderes vereinbart wurde, erfolgt die Abfahrt für Gemeinschaftsfahrten vor der Geschäftsstelle in der Luxenhoferstraße.

Impressum

Sektion Mindelheim des deutschen Alpenvereins (DAV) e. V.
1. Vorsitzender: Gerhard Groos
2. Vorsitzende: Christine Heim
Geschäftsstelle: Luxenhoferstr. 1a, 87719 Mindelheim
E-mail: info@alpenverein-mindelheim.de
www.alpenverein-mindelheim.de
Öffnungszeiten: Mittwoch 17.30-19.30 Uhr, Freitag 15.30-19.30 Uhr
Telefon: 08261 738073, Fax: 08261 738074
Bankverbindung: Sparkasse Mindelheim
Konto-Nr. 570 403 543, BLZ 731 500 00

Bildnachweis:

Bilder: Josef Schafnitzel (26), Christian Schneider (6), Siegfried Weippert (2), Robert Seitz (1), Margit Huber (1), Dr. Daniel Pascher (1)

Satz & Gestaltung: Satz und Grafik Jähn, Rammingen
Programmänderungen vorbehalten