

DEUTSCHER ALPENVEREIN

SEKTION MINDELHEIM

Touren- programm 2015



Klettersteig



Landschaften



Wandern



Klettern



Gerhard Groos
Gerhard Groos
1. Vorsitzender

VORWORT

Sehr geehrte Mitglieder,

als Sektion Mindelheim wollen wir immer aktuell und innovativ den Entwicklungen der Zeit folgen. So finden Sie in unserem Tourenprogramm 2015 neue Schwerpunkte wie Mountainbike fahren oder Skikurse für einen besseren Abfahrtsgenuss.

Unsere neue Kletteranlage in Mindelheim sollten Sie ebenfalls besuchen, um die neuen Trends beim Klettern an künstlichen Anlagen zu erfahren.

Das Tourenprogramm erscheint zukünftig als Jahresprogramm attraktiv im neuen Format, ich hoffe, auch für Sie ist eine passende Tour dabei.

DAV SEKTION MINDELHEIM

Der Weg zum Besonderen!



FOTOS: Robert Seitz

TOURENLEITER IM PROGRAMM 2015



Stephan Baur
Fachübungsleiter
Alpinklettern
0151 20652616



Dieter Breuer
Wanderleiter
08341 961621



Josef Eberhard
Wanderleiter
017655190051



Maria Eisele
Familiengruppen-
leiterin
08261 20782



Gerhard Groos
Tourenleiter
08268 904845



Stefan Groos
Tourenleiter
0176 72439993



Manfred Helmich
Fachübungsleiter
Bergsteigen
08261 6461



Margit Huber
Fachübungsleiter
Bergsteigen
08261 20217



Winni Kohler
Fachübungsleiter
Hochtouren
08247 34254



Mario Leinsle
Familiengruppen-
leiter
08269 960317

TOURENLEITER IM PROGRAMM 2015



Kornelia Marschall
Wanderleiterin
08261 3777



Günther Maute
Wegewart
08261 21681



Roland Merkle
Fachübungsleiter
Mountainbike
08261 730846



Dr. Daniel Pascher
Fachübungsleiter
Hochtouren
0162 1669269



Peter Riedmaier
Fachübungsleiter
Bergsteigen
08261 21160



Cornelia Schmid
Fachübungsleiterin
Klettersport
08247 2046641



Josef Schafnitzel
Fachübungsleiter
Alpinklettern
08261 730770



Gerhard Schlodder
Tourenleiter
0171 1114630



Andreas Schwendinger
Fachübungsleiter
Skibergsteigen
0152 56824111



Sepp Sirch
Fachübungsleiter
Bergsteigen
08261 1318



Silke Weidener-Löwen
Familiengruppen-
leiterin
08261 7399912



Klaus Weidener
Fachübungsleiter
Bergsteigen
08261 7399912



Rudi Engel

Fachübungsleiter
Bergsteigen
08269 960770



Willi Schielle

Ehrenvorsitzender
08261 1511



Siegfried Weippert

Fachübungsleiter
Alpinklettern
08261 21100

KLETTERBETREUER



Wolfgang Hacker

Kletterbetreuer
08269 91906



Hans Hörmann

Kletterbetreuer
08392 934112



Hubertus Kraus

Kletterbetreuer
08372 929383



Arthur Mayr

Kletterbetreuer
08265 1028



Stefan Maucher

Kletterbetreuer
08261 2103134



Christian Schneider

Kletterbetreuer
08247 395324



Wolfgang Stache

Kletterbetreuer
08269 720



Peter Wiedemann

Kletterbetreuer
08261 4149

INFORMATIONEN

Auskunft über Ausrüstung und Teilnehmer voraussetzung können in der Geschäftsstelle und beim jeweiligen Tourenleiter erfragt werden. Die Aufzählung der nachfolgenden Begriffe soll den Tourencharakter der einzelnen Touren näher erläutern.

VERSAMMLUNGEN

Soweit nichts anderes erwähnt ist, finden die Sektionsabende in Mindelheim im Gasthaus „Drei König“ (Pfitz/Memminger Str. 1) statt. Beginn ist jeweils um 19.30 Uhr. Es werden auch die Touren der nächsten vier Wochen von den jeweiligen Tourenleitern vorgestellt. Es besteht die Möglichkeit sich individuell und persönlich zu informieren. An diesen Abenden können sich die Mitglieder näher kennen lernen und die Kameradschaft pflegen.

WANDERUNG

Gemütliches Wandern auf gut markierten und befestigten Wegen unter Gleichgesinnten. Technisch leichtes Gelände. Geringe Höhenunterschiede. Teilnehmerge-

ausstattung: Körperliche Fitness. Ausrüstung: Festes Schuhwerk, Rucksack, funktionelle Freizeitkleidung.

BERGSTEIGEN

Tourenziele im alpinen Gelände, auf markierten Wegen, zum Teil auch über wegloses Gelände und ausgesetzten Pfaden. Größere Höhenunterschiede. Teilnehmergeausstattung: Gute Kondition, Schwindelfreiheit und Trittsicherheit. Ausrüstung: Trekkingschuhe, Rucksack, Bergwanderausrüstung, evtl. Teleskopstöcke.

KLETTERSTEIG

Schwieriges Felsgelände, das durch Drahtseile, Leitern und Eisenstifte leichter begehbar wird. Die Anstiege führen zum Teil durch steile, senkrechte u. überhängende Felswände, die mitunter einen erheblichen Kraftaufwand erfordern. Teilnehmergeausstattung: Absolute Schwindelfreiheit und Trittsicherheit, richtiges Einsetzen der Klettersteigausrüstung. Ausrüstung: Helm, Hüftgurt, Klettersteigset (z. B. Bandfalldämpfer).

KLETTERN

Klettertouren in den verschiedensten Schwierigkeitsgraden, im alpinen Gelände oder im Klettergarten. Der jeweilige Schwierigkeitsgrad ist in der Tourenbeschreibung angegeben. Teilnehmergeausstattung: Persönliches Können im angegebenen Schwierigkeitsgrad, Kenntnisse in Seil- und Sicherungstechnik. Ausrüstung: Kletterausrüstung.

EISTOUR/HOCHTOUR

Hochgebirgstouren auf höhere Gipfel (Drei- oder Viertausender), zum Teil über vergletschertes Gelände. Teilnehmergeausstattung: Sehr gute Kondition, Ausdauer, alpine Erfahrung, Beherrschung der Anseilmethoden und Spaltenbergung. Ausrüstung: Hochtourenausrüstung, Seil, Steigeisen, Pickel.

KLETTERTURM

Der Kletterturm ist ganzjährig geöffnet, und abends beleuchtet. Der Eintritt erfordert eine gültige Eintrittskarte.

BOULDERRAUM

Die Öffnungszeiten des Boulderraumes sowie die Telefonnummern der Organisatoren werden im Schaukasten vor der Geschäftsstelle veröffentlicht und sind im Internet unter www.alpenverein-mindelheim.de einsehbar

FITNESSGYMNASTIK

Die Fitnessgymnastik findet in der Turnhalle der Maria-Ward-Realschule statt und beginnt nach den Sommerferien. Das Training findet jeweils am Dienstag von 19.00-21.00 Uhr in zwei Gruppen statt. Die erste Gruppe von 19.00-20.00 Uhr leitet Claudia Milhard, die zweite Gruppe von 20.00-21.00 Uhr Annemarie Meixner. Die Teilnehmerzahl pro Gruppe ist begrenzt. Die Abrechnungszeiträume sind wie folgt:

Tarif 1: Sept. bis Jan., Preis: 15,- Euro (Mitglieder), 30,- Euro (Nichtmitglieder)

Tarif 2: Februar bis Juli, Preis: 15,- Euro (Mitglieder), 30,- Euro (Nichtmitglieder)

Tarif 3: September bis Juli, Preis: 25,- Euro (Mitglieder), 55,- Euro (Nichtmitglieder)

ANMELDUNGEN

Anmeldungen für Gemeinschaftsfahrten sind verbindlich und nur in der Geschäftsstelle möglich. Diese müssen spätestens 8 Tage (14 Tage bei Touren mit Übernachtung) vor der geplanten Tour vorliegen. Später eingehende Anmeldungen können nicht mehr berücksichtigt werden. Insbesondere bei Touren mit Übernachtung ist die Einhaltung dieser Fristen unbedingt erforderlich, da die Hüttenreservierung rechtzeitig vorgenommen bzw. bei zu wenigen Teilnehmern spätestens eine Woche vorher storniert werden muss.

Ob eine Tour aufgrund der Witterungsverhältnisse oder anderen unvorhersehbaren Gründen abgesagt werden muss, entscheidet der Tourenleiter.

DIE PIKTOGRAMME UND IHRE BEDEUTUNG



Bergsteigen



Wandern



Familientour



Klettern



Klettersteig



Hochtour



Ausbildung/
Kurs



Biketour/
Radfahren



Versammlungen



Schneeschuhtour



Skifahren



Skitour

KLETTERANLAGE der Sektion Mindelheim

Standort: „Zum Kletterturm 1“ – am Fahrradweg neben Maristenkolleg, Champagnatplatz 1, Richtung Dirlewang (beschildert)

Parkplatz: auf der Schwabenwiese (beschildert), 5 Gehminuten zur Anlage.

Öffnungszeiten: Ganztägig geöffnet; abends mit Beleuchtung. Einlass nur mit gültiger Eintrittskarte

Technische Daten des neuen Turmes:

Höhe: 13,50 m
Kletterfläche: 540 qm
Sicherungslinien: 30
Kletterrouten: ca. 60 Stück im Schwierigkeitsbereich von 3+ - 9
Griffe: Auswahl aller namhaften Griffhersteller

Konstruktion und Planung: Outdoor Consulting

Hersteller: Walltopia
Bauezeit: April 2014 bis Juni 2014

Material:

Unterkonstruktion: verzinkte Stahlverstrebung
Kletterwandkonstruktion: Walltopia Plywood, 19 mm Birkenholzpaneel, beschichtet und besandet



Farbe: grün/ grau
Witterungsbeständige Ausführung mit Überdachung

Einlasssystem: Drehkreuz mit Kartenlesegerät von Firma „n-tree solutions“

Eintrittspreise und Tarifgestaltung

Jeder, der die Kletteranlage betritt, braucht einen Eintrittsnachweis.

Erwachsener	ab 18 Jahre
Jugendlicher	ab 7 Jahre
Kind bis 7 Jahre	freier Eintritt, Eintrittskarte notwendig
Familie	gleiche Anschrift, gleiche Bankverbindung, 2 Erwachsene und Kinder bis zum 18. Lebensjahr
Allgäu⁴	Mitglieder der Sektionen Kaufbeuren-Gablonz, Kempten, Allgäu-Immenstadt können Einzel- und 10+1er Karten zum Tarif Sektionsmitglieder erhalten. Gilt nicht für Jahres- und Familienkarten.

Jahres- und Familienkarten können nur Mitglieder der Sektion Mindelheim erwerben und sind nur mit Bild des Karteninhabers gültig.

Jahreskarten und Familienkarten haben eine feste Laufzeit bis 31.12. des Ausstellungsjahres. Danach verlängern sie sich automatisch um jeweils ein Jahr, wenn sie nicht bis zum 01.02. des Folgejahres zurückgegeben werden. Gebühren werden ausschl. vom Konto abgebucht.

10 + 1er-Karten, Jahres- und Familienkarten sind PFAND-KARTEN. Pfand je Karte 10,00 Euro

Das Kartenpfand von 10,00 Euro wird bei Verlust und Missbrauch der Karte einbehalten. Die Karte ist nicht übertragbar.
Die Karte ist nur mit Lichtbild gültig.

Ausgabestellen:

Einzelkarten	ESSO-Tankstelle Rogg, 87719 Mindelheim, Landsberger Str. 25	Öffnungszeiten: Mo-Sa: 05.00 - 22.00 Uhr So: 06.00 - 22.00 Uhr
	Wolfgang Stache, 87782 Untereggen, Alpenblick 8	Öffnungszeiten: Mo-Fr: 09.00 - 12.30 Uhr und 14.00 - 18.00 Uhr Mi: 09.00 - 12.30 Uhr Sa: 09.00 - 12.00 Uhr

10 + 1er-Karten, Jahreskarten, Familienkarten	DAV-Geschäftsstelle Sektion Mindelheim, Luxenhoferstr. 1a - Tel. 08261-738073	Öffnungszeiten: Mi: 17.00 - 19.30 Uhr Fr: 15.30 - 19.30 Uhr
--	--	--

TARIF - ab 01.07.2014

	Sektionsmitglied und Allgäu ⁴	Mitglied anderer Sektionen	Kein DAV Mitglied
Einzelkarten			
Erwachsener	5,00 €	7,00 €	9,00 €
Jugendlicher	2,50 €	3,50 €	4,50 €

10 + 1er-Karten¹⁾			
Erwachsener	50,00 €	65,00 €	80,00 €
Jugendlicher	25,00 €	30,00 €	40,00 €

Jahreskarten^{1) 2)}			
Erwachsener	120,00 €	–	–
Jugendlicher	60,00 €	–	–

Familienkarten^{1) 2)}	250,00 €	–	–
---------------------------------------	----------	---	---

1) Pfand je Karte 10,00 €

2) Gilt nur für Mitglieder der Sektion Mindelheim

Alle Preise einschließlich gesetzl. MwSt.

ALLES WISSENSWERTE ÜBER UNSERE KLETTERKURSE

Wir bieten den ganzen Sommer über laufend Kletterkurse an und haben somit eigentlich immer einen zeitnahen freien Platz für euch parat. Infos zu den Terminen gibt es in der Geschäftsstelle oder im Internet auf unserer Homepage **www.alpenverein-mindelheim.de**

Um möglichst intensiv und individuell schulen zu können, finden unsere Kurse nur in kleinen Gruppen und mit 2 Kletterbetreuern statt. Die Kursinhalte sind auf 2 Übungsabschnitte mit je 2,5 Std. ausgelegt. Die Kurse liefern erstmal jede Menge Kletterspaß und komplett neue „Gefühle“ und haben das Ziel, aus euch einen verantwortungsvoll sichernden Seilpartner zu machen.

Anmeldung über unsere Geschäftsstelle unter 08261 / 738073 (Mi + Fr Abend) oder per E-Mail an info@alpenverein-mindelheim.de

Anfänger – Kletterscheinkurs Toprope

Inhalt: In diesem Grundkurs klettern wir an künstlichen Anlagen und wollen den DAV-Kletterschein „Sicher Toprope-Klettern“ erwerben. Es geht u.a. um Material- und Ausrüstungskunde, richtiges Einbinden, Sichern und Ablassen, Grundlagen der Klettertechnik, Abnahme des DAV-Kletterscheins „Sicher Toprope-Klettern“. Mitzubringen sind eigene Kletterschuhe (nicht zwingend notwendig) oder Turnschuhe.

Voraussetzung: Freude an Bewegung, mind. 14 Jahre alt. Ansonsten sind keinerlei Vorkenntnisse erforderlich

Wann: Dienstag und Donnerstag
von 18.00 Uhr bis 20.30 Uhr

Treffpunkt: 18.00 Uhr in Mindelheim,
Am Kletterturm 1

Kosten: 50 Euro für Mitglieder und Allgäu⁴.
75 Euro für Nichtmitglieder, inkl. Leih-ausrüstung und Eintritt in die Kletteranlage Mindelheim

Der Kurs endet mit einer kleinen Prüfung und dem Erhalt des Kletterscheins „Sicher Toprope-Klettern“.

Danach besteht die Möglichkeit im betreuten Klettern, jeden Montag und Mittwoch ab 17.00 Uhr, mit den „Großen“ zu üben und in die „Kletterszene“ einzusteigen.

Fortgeschrittenen – Kletterscheinkurs Vorstieg

Inhalt: In diesem Aufbaukurs klettern wir an künstlichen Anlagen und wollen den DAV-Kletterschein „Sicher Vorsteigen“ erwerben. Wir wiederholen kurz die Themen des Grundkurses. Dann kümmern wir uns um das Sichern im Vorstieg mit Halbautomaten, Vorstieg unbekannter Routen, fortgeschrittene Klettertechnik, Falltechnik und Abnahme des DAV-Kletterscheins „Sicher Vorsteigen“. Fehlende Ausrüstung wird gestellt.

Voraussetzung: mindestens 14 Jahre alt. Sicheres Toprope-Klettern im 5ten Grad, DAV Kletterschein „Sicher Toprope-Klet-

tern“, oder eigene Klettererfahrung (Beherrschen eines gängigen Sicherungsgerätes und der Lehrinhalte „Sicher Toprope-Klettern“).

Wann: Dienstag und Donnerstag von 18.00 bis 20.30 Uhr.

Treffpunkt: 18.00 Uhr in Mindelheim, Am Kletterturm 1.

Kosten: 50 Euro für Mitglieder und Allgäu⁴. 75 Euro für Nichtmitglieder, inkl. Leihhausrüstung und Eintritt am Kletterturm in Mindelheim.

Der Kurs endet mit einer kleinen Prüfung und dem Erhalt des Kletterscheines „Sicher Vorsteigen“.

Eltern - Kind - Kletterkurs

Dieser spezielle Kurs wird eigens für Eltern angeboten, die selber nicht klettern aber mit ihrem Kind ab und zu zusammen zum Klettern gehen wollen. Das Spezielle an diesem Kurs - der Erwachsene sichert und das Kind klettert nur. Auch für Großeltern mit Enkeln.

Voraussetzung: keine Vorkenntnisse notwendig. Das Kind soll beim Kurs dabei sein.

Wann: Der Kurs findet freitags statt.

Treffpunkt: 17.00 Uhr in Mindelheim, Am Kletterturm 1.

Gesamt-Kosten: 50 Euro für Mitglieder und Allgäu⁴. 75 Euro für Nichtmitglieder, inkl. evt. Leihhausrüstung und Eintritt.

Der Kurs enthält keine Prüfung. Anmeldung über die Geschäftsstelle.

Danach bieten wir jeden Freitag ein spezielles Eltern-Kind-Klettern ab 17.00 Uhr am kleinen Turm an.



Momentaufnahmen am Kletterturm

ERSTE TERMINE


**Fortgeschrittener
Kletterscheinkurs Vorstieg**

Di. 19.05 und Do. 21.05., 18:00 Uhr


Anfänger

Kletterscheinkurs Toprope

Di. 26.05. und Do. 28.05., 18:00 Uhr.



FOTOS: Margit Huber



1 Seebensee FOTO: Stephan Baur

2 Frühling am Säuling

FOTO: Sieglinde Senser, Fotoclub Mindelheim

3 Gipfelblick vom Daumen

FOTO: Robert Seitz

4 + 5 Radimpressionen

FOTOS: Stephan Baur

APRIL



MITTWOCH // 15.04.

Trainingsabend für Mountainbiker

Trainingstour für Mountainbiker in der Umgebung von Mindelheim. Wir fahren eine Strecke von ca. 25 km mit etwa 300 – 400 Höhenmetern. Diese Fahrten sind auch für Einsteiger bestens geeignet. Eine Verbesserung des Fahrkönnens und der Kondition ist garantiert.

- Abfahrt: 18.00 Uhr
- Ausgangsort: Parkplatz bei den Vogelhäusern
- Fahrzeit: 1,5 – 2 Std.
- Teilnehmerzahl: unbegrenzt
- Leitung: Gerhard Schlodder

Weitere Trainingsabende:

29.04. | 20.05. | 17.06. | 08.07. | 22.07. |
09.09. | 23.09.



FREITAG // 17.04

Jahreshaupt- versammlung

Die Jahreshauptversammlung findet im kleinen Saal des Forums statt. Tagesordnungspunkte sind u. a. Berichte, Wahlen, Wünsche und Anträge. Die Vorstandschaft freut sich auf zahlreiches Erscheinen.

- Beginn ist um 20.00 Uhr



FOTO: Josef Schafnitzel



MITTWOCH // 22.04.

Trainingsabend für Mountainbiker

Trainingstour für Mountainbiker in der Umgebung von Türkheim. Wir fahren eine Strecke von ca. 25 km mit etwa 300 – 400 Höhenmetern. Diese Fahrten sind auch für Einsteiger bestens geeignet. Eine Verbesserung des Fahrkönnens und der Kondition ist garantiert.

- Abfahrt: 18.00 Uhr
- Ausgangsort: Gymnasium Türkheim
- Fahrzeit: 1,5 – 2 Std.
- Teilnehmerzahl: unbegrenzt
- Leitung: Gerhard Schlodder

Weitere Trainingsabende:

06.05. | 10.06. | 24.06. | 15.07. | 16.09. |
30.09.

MAI



FREITAG // 01.05.

Zirmgrat oder Saloberkamm, 1.287 m

Der Zirmgrat erhebt sich auf einer Länge von 7 km zwischen Pfronten und Vils. Er begrenzt die Allgäuer Alpen im Norden und bietet eine interessante, leichte Gratüberschreitung. Vom Alatsee aus geht es hinauf zur Salober Alm mit Einkehr. Am Vierseenblick vorbei wandern wir über den Zirmgrat bis kurz vor den Falkenstein, hinunter nach Rossmoos und am Weißensee entlang zurück zum Ausgangspunkt.

- Abfahrt: 8.00 Uhr
- Ausgangsort: Alatsee
- Gehzeit: 5 Std.
- Teilnehmerzahl: 12
- Leitung: Rudi Engel



SONNTAG // 03.05.

Fahrtechnik für Anfänger

Dieser Kurs richtet sich vor allem an jene Bergradler, die sich besonders beim Fahren im Gelände noch nicht sicher fühlen, oder sich beim Befahren schwieriger Passagen noch verbessern wollen. In der Umgebung von Mindelheim werden wir immer wieder Übungen vornehmen, die das Gefühl für unser Sportgerät verbessern sollen. Übungsschwerpunkte sind u.a. das Befahren steiler Anstiege und Gefälle, das Beschleunigen und sichere Bremsen und das Überwinden von Hindernissen.

- Kursgebühr: 30 Euro
- Abfahrt: 09.00 Uhr
- Ausgangsort: Geschäftsstelle
- Teilnehmerzahl: 8
- Leitung: Roland Merkle



DONNERSTAG // 07.05.

Musikalisches Frühlingserwachen

Frühlingsspaziergang über den Mindelheimer Höhenweg mit musikalischer Untermahlung von unserem „Alpin-Barden“ Wilfried Mütterlein. Gegen ca. 19.30 Uhr kehren wir im „Theatereck“ (Forum) zum gemeinsamen Essen ein, bei warmen Wetter wird für uns im Biergarten aufgestuhlt. Mit weiteren musikalischen Darbietungen - nicht nur alpenländisch - lassen wir den Abend ausklingen. Wegen Tischreservierung bitte um Anmeldung!

- Abfahrt: 18.00 Uhr
- Ausgangsort: Geschäftsstelle
- Teilnehmerzahl: unbegrenzt
- Leitung: Dr. Wilfried Mütterlein

Mit diesem Termin startet auch der „**alpine Stammtisch**“, immer am letzten Donnerstag im Monat, um 19.30 Uhr im Theatereck.



DONNERSTAG // 07.05.

Mountainbike (Bergradeln)

An diesem Abend wollen wir speziell alle Mountainbiker und solche, die es werden wollen, ansprechen. Wir stellen unser Mountainbike-Programm vor, mit Trainingsabenden zur Steigerung der Kondition und Verbesserung des Fahrkönnens. Besprochen werden auch unsere Biketouren des Tourenprogramms.

- Beginn: 19.30 Uhr
- Ausgangsort: Gasthaus Drei König
- Leitung: Gerhard Schlodder, Gerhard Groos



FREITAG // 08.05.

Schnupperklettern für Jung und Alt

Sie wollen mal Klettern versuchen – dann kommen sie doch an diesem Freitag zu uns an den Kletterturm, gerne auch zusammen mit Kindern oder Enkeln. Bei freiem Eintritt laden wir Sie ein, zusammen mit unseren Kletterbetreuern, ab 16.00 Uhr, Ihre ersten Klettererfahrungen zu machen. Wir garantieren jede Menge Kletterspass. Die Ausrüstung wird natürlich gestellt. Mitzubringen sind lediglich Turnschuhe. Nur bei trockenem Wetter. Bei Kindern muss ein Erziehungsberechtigter dabei sein.





SAMSTAG // 09.05.

Vilsersäge

Rundfahrt Pfronten-Vilstalsäge-Himmelreich-Bärenmoos-Schattwald-Vilstalsäge

- Abfahrt: 09.00 Uhr
- Treffpunkt Mindelheim Parkplatz Allgäu Center
- Ausgangsort: Parkplatz Pfronten-Vilstalsäge
- Stützpunkt: Bärenmoosalpe / Einkehrmöglichkeit
- Fahrzeit: ca. 3 Std. / 950 Hm / ca. 30 km
- Teilnehmerzahl: 10
- Leitung: Gerhard Schlodder



FOTOS: Josef Schafnitzel



Frühlingserwachen

FOTO: Robert Seitz



SAMSTAG // 09.05

„highline 179“ und Dürrenbergalm

Die im Nov. 2014 eröffnete längste Fußgängerhängebrücke der Welt („highline179“) mit einer Spannweite von 406 m verbindet die beiden Burgenareale Ruine Ehrenberg und Fort Claudia über der Fernpassstraße B 179 bei Reutte. Nach dem eindrucksvollen Begehen der Brücke, besichtigen wir noch kurz die Burgruine Ehrenberg und fahren dann mit dem Auto zurück zum nahegelegenen Parkplatz Urisee. Von dort wandern wir in ca. 1 Stunde auf die herrlich gelegenen Dürrenberg Alm (1.438 m) und kehren dort ein. Die exponiert gelegene Alpe bietet einen herrlichen Blick auf Reutte und ins Lechtal. Optional (je nach fortgeschrittener Zeit) ist noch eine Wanderung aufs Koflerjoch oder Pflacher Älepele möglich.

- Abfahrt: 7.00 Uhr
- Ausgangsort: Burgenwelt Ehrenberg bzw. Urisee; Stützpl.: Dürrenbergalm
- Gehzeit: 3 – 4 Std.
- Teilnehmerzahl: 12
- Leitung: Sepp Eberhard



DONNERSTAG BIS SONNTAG //

14. – 17.05.

Klettern in der Sonne - Dolomiten „tre cime“

Die Dolomiten sind ein Traumziel für jeden Kletterer. Die „Drei Zinnen“ gelten als eines der imposantesten Felswände im gesamten Alpenraum. Wenn es die Frühjahrs Sonne erlaubt, versuchen wir uns an den Klassikern ... was geht ... schau ´mer mal ... Die Nordwände kann man ja schon mal anschauen. Sollte zu viel Trubel herrschen, werden wir lohnende Alternativen finden. Anforderungen: Selbstständiges Klettern im 5ten Grad, Mehrseillängentechnik, Kenntnisse vom Legen von mobilen Sicherungen.

- Mehrtagestour: 10 Euro Teilnehmergebühr
- Evt. Vorkasse für die Hüttenreservierung notwendig
- Stützpunkt: Auronzo / Lavaredo Hütte
- Abfahrt: nach Abstimmung
- Teilnehmerzahl: 3
- Leitung: Hubertus Kraus



DIENSTAG UND DONNERSTAG //
19. + 21.05.

Vorstiegs-Kletterkurs für Fortgeschrittene

„Vorstiegs-Kletterkurs für Fortgeschrittene an künstlichen Kletteranlagen“. Kleine Gruppen und motivierte Kletterbetreuer sorgen für einen individuellen Kurs. Wir wiederholen kurz die Themen des Grundkurses, danach zeigen wir das Sichern im Vorstieg mit Halbautomaten. Weitere Kursinhalte sind, Clippen, Klettertechnik, Sturztraining und die Abnahme des DAV-Kletterscheins „Sicher Vorsteigen“. Voraussetzung: mind. 14 Jahre alt, sicheres Toprope-Klettern im 5ten Grad, DAV Kletterschein „Sicher Toprope Klettern“ bzw. eigene Klettererfahrung (Beherrschung eines Sicherungsgeräts). Mitzubringen eigene Kletterausrüstung, fehlende Ausrüstung wird gestellt. Anmeldung über die Geschäftsstelle. Treffpunkt ist jeweils um 18.00 Uhr an der Kletteranlage. Kosten: 50 Euro für Mitglieder (inkl. Allgäu Hoch⁴) bzw. 75 Euro für alle anderen. Weitere Details auf der Infoseite „Kletterkurse“ im Programmheft.

- Ausgangsort: Kletteranlage
- Dauer: ca. 2,5 Std. / Tag
- Teilnehmerzahl: 6
- Leitung: Kletterbetreuer



DIENSTAG UND DONNERSTAG //
26. + 28.05.

Toprope-Kletterkurs für Anfänger

„Kletterkurs für Anfänger an künstlichen Kletteranlagen“. In diesem Grundkurs klettern wir an künstlichen Anlagen und wollen den DAV-Kletterschein „Sicheres Toprope-Klettern“ erlangen. Es geht u.a. um Material- und Ausrüstungskunde, richtiges Einbinden, Sichern und Ablassen, Grundlagen der Klettertechnik und Abnahme des DAV Kletterscheins „Sicher Toprope Klettern“. Kosten: 50 Euro für Mitglieder (inkl. Allgäu Hoch⁴) bzw. 75 Euro für alle anderen, inkl. Leihhausrüstung und Eintritt. Kinder ab 14 Jahren (mit Einverständniserklärung der Eltern). Vorkenntnisse sind nicht erforderlich. Mitzubringen sind Kletter- oder Turnschuhe. Anmeldung über die Geschäftsstelle. Treffpunkt ist jeweils um 18.00 Uhr an der Kletteranlage am Radweg beim Maristenkolleg. Weitere Details auf der Infoseite „Kletterkurse“ im Programmheft.

- Ausgangsort: Kletteranlage
- Dauer: ca. 2,5 Std / Tag
- Teilnehmerzahl: 6
- Leitung: Kletterbetreuer

THEATER **Eck**
NEU NEU NEU

DONNERSTAG // 28.05

Alpinstamm- tisch im Theatereck

Start eines alpinen Stammtisches – jeden letzten Donnerstag im Monat: zum Kennenlernen, Finden von Tourenpartnern, Infos über Touren, Ideen zu neuen Touren oder auch einfach nur zum Ratschen und Fachsimpeln. Treffpunkt um 19.30 Uhr.



SONNTAG // 31.05.

Foto-Tour Tannheimer Tal

Einfache Wanderung auf einem aussichtsreichen Höhenweg mit schönen Ausblicken auf die Allgäuer Berge. Die reine Gehzeit für diesen Panoramaweg vom Füssener Jöchle zur Bad Kissinger Hütte beträgt 2-3 Std. Wir werden uns jedoch bei dieser Foto-Tour 5-6 Std. Zeit nehmen um die verschiedensten Fotomotive am Wegesrand mit der Kamera einzufangen. Tourenleiter Josef Schafnitzel gibt dabei interessante Tipps zur Motivgestaltung, Bildaufbau, Schärfentiefe, Langzeitbelichtung usw. Damit die schwere Fotoausrüstung im Rucksack nicht schon zu Beginn der Tour zur Last wird, werden wir den Aufstieg zum Füssener Jöchle mit der Seilbahn bewältigen. Bei dieser Wanderung geht es in erster Linie darum, schöne und aussagekräftige Bergbilder mit nach Hause zu bringen.

- Ausrüstung: Trekkingschuhe, funktionelle Freizeitbekleidung, Fotoausrüstung, Spiegelreflexkamera, Wechselobjektive und Stativ
- Abfahrt: 07.00 Uhr
- Ausgangsort: Grän
- Gehzeit: 5 – 6 Std.
- Teilnehmerzahl: 5
- Leitung: Josef Schafnitzel



Der Fotograf und sein Motiv

FOTOS: Stefan Klughammer, Fotoclub Mindelheim

JUNI



FREITAG // 05.06.

Schnupperklettern für Jung und Alt

Sie wollen mal Klettern versuchen – dann kommen sie doch an diesem Freitag zu uns an die Kletteranlage, gerne auch zusammen mit Kindern oder Enkeln. Bei freiem Eintritt laden wir Sie ein, zusammen mit unseren Kletterbetreuern ab 16.00 Uhr, Ihre ersten Kletter-Erfahrungen zu machen. Wir garantieren jede Menge Kletterspass. Die Ausrüstung wird natürlich gestellt. Mitzubringen sind lediglich Turnschuhe. Keine Anmeldung erforderlich. Nur bei trockenem Wetter.

Bei Kindern muss ein Erziehungsberechtigter dabei sein.

Übrigens: Ein Kletterkurs ist auch ein unvergessliches Geburtstagsgeschenk – wir bieten laufend Kurse an – einfach anmelden über die Geschäftsstelle.



DONNERSTAG BIS SONNTAG //

04. – 07.06.

Plaisir-Klettern Überraschungstour

Das lange Fronleichnam Wochenende wollen wir zum Klettern nutzen. Das Kletterdomizil ist noch mit dem Tourenleiter verhandelbar. Der Genuss am Fels, Natur und Bewegung steht an oberster Stelle.

Seil- und Sicherungstechnik sowie alpine Erfahrung und Beherrschung des 5ten Schwierigkeitsgrades sind Voraussetzung.

- Mehrtagestour: 10 Euro Teilnehmergebühr
- Evt. Vorkasse für die Hüttenreservierung notwendig
- Abfahrt: nach Abstimmung
- Teilnehmerzahl: 3
- Leitung: Hubertus Kraus



Ich will da hoch

FOTO: Dr. Daniel Pascher



SONNTAG // 07.06.

Mountainbiketour im Tannheimer Tal

Wir starten vom Wanderparkplatz an der Maria-Hilf-Kapelle bei Nesselwängle. Nach einem kurzen flacheren Asphaltstück erreichen wir die Talstation des Krinnenliftes. Von da ab fahren wir über einen Schotterweg ca. 600 Hm zur Gräner Ödenalpe hinauf. Dort, am höchsten Punkt unserer Fahrt, kehren wir ein und stärken uns für die Abfahrt über den Almrosenweg und den Meraner Steig nach Rauth. Hier finden wir abwechslungsreiche Streckenabschnitte, die alle ohne Schwierigkeiten zu befahren sind. Während der gesamten Tour kann man den Ausblick auf die Vilser Gruppe und den Haldensee genießen. Von Rauth geht es auf einem asphaltierten Radweg zurück zum Ausgangspunkt.

- Abfahrt: 08.00 Uhr
- Ausgangsort: Nesselwängle
- Stützpunkt: Gräner Ödenaibe
- Fahrzeit: 3 Std./ 20 km
- Teilnehmerzahl: 10
- Leitung: Stefan Groos



DONNERSTAG // 11.06.

Frundsbergfest 2015

Zur Einstimmung auf das Frundsbergfest 2015 zeigen wir eine Diashow vom Frundsbergfest 2012.

- Beginn: 19.30 Uhr
- Gasthof Drei König
- Leitung: Gerhard Groos



FREITAG // 12.06.

Servus MN-Hütte

Durch das Rappental per Fahrrad (90 min.) und zu Fuß ab der Schwarzen Hütte (2,5 h) geht es zur Hütte, um dort kurz Hallo zu sagen und bei einer Brotzeit zu verweilen; Aufstieg zum Kempter Köpfl (30 min.) möglich. Der Transport der Fahrräder ist im VW-Bus möglich!

- Ausgangsort: MN-Geschäftsstelle
- Abfahrtszeit: 7.00 Uhr
- Teilnehmerzahl: 4
- Leitung: Wolfgang Hacker



SAMSTAG UND SONNTAG //
13. + 14.06.

Klettern und Sonnwendfeuer auf der Tannheimer Hütte

Sonnwende in den Tannheimer Bergen ist ein besonderes Erlebnis. Traditionell werden an diesem Tag die Johannisfeuer entzündet. Dies wollen wir von der Tannheimer Hütte aus miterleben. Am Nachmittag gehen wir am Gimpel klettern. Zahlreiche Klettermöglichkeiten in den verschiedensten Schwierigkeitsgraden stehen uns hier zur Verfügung. Voraussetzung: selbstständiges und eigenverantwortliches Klettern. Am Abend können wir dann gemütlich von der Terrasse aus die brennenden Feuer sehen.

- Mehrtagestour: 10 Euro Teilnehmergebühr. Evt. Vorkasse für die Hüttenreservierung notwendig
- Abfahrt: 7.00 Uhr
- Ausgangsort: Nesselwängle
- Stützpunkt: Tannheimer Hütte
- Teilnehmerzahl: 6
- Leitung: Margit Huber



SONNTAG // 14.06

Rund um die Landsberger Hütte im Tannheimer Tal

Ausgangspunkt unserer leichten Wanderung ist Tannheim. Wir fahren mit dem Bus bis zum schön gelegenen Vilsalpsee (1.200m) und steigen von dort aus auf die Landsberger Hütte (1.800m), an der wir zur Mittagsstunde sein werden. Bei einer kleinen Stärkung genießen wir den „3-Seen-Blick“ und begeben wir uns dann auf den Höhenweg in Richtung Neunerköpfe. Von dort aus fahren wir, knieschonend, mit der Bahn wieder hinunter nach Tannheim.

- Abfahrt: 07.00 Uhr
- Ausgangsort: Tannheim
- Stützpunkt: Landsberger Hütte
- Gehzeit: 6 Std.
- Teilnehmerzahl: 8
- Leitung: Richard Kocher



MITTWOCH // 17.06.

Kräh / Hochplatte 2.082 m / Ammergauer Alpen

Einen guten Eindruck vom Charakter der Ammergauer Alpen vermittelt diese Runde, grüne Wiesen, steile Schrofenhänge, markante Felsaufbauten. Blickfang der Tour sind der Geiselstein und die Zugspitze. Trittsicherheit und Schwindelfreiheit für die ausgesetzte Überschreitung vom Gipfelgrat und gute Kondition für die ca. 1000 Hm sind Voraussetzung.

- Abfahrt: 06.30 Uhr
- Ausgangsort: Ammerw. • Gehzeit: 6,5 Std.
- Teilnehmerzahl: 8, • Leitung: Sepp Sirch



SAMSTAG UND SONNTAG //

20. + 21.06.

Kletterkurs an der Zellerwand – Marquartstein

Jeder Kletteranfänger will irgendwann von der Halle raus an den echten Fels. Wenn du bereits erste Nach- und Vorstiegs erfahrung

in der Kletterhalle bzw. am Kletterturm gesammelt hast, dann bist du hier genau richtig. Ein ganzes Wochenende werden wir uns an den Felsen der Zellerwand bei Marquartstein austoben. In diesem Kletterkurs werden grundlegende Sicherungs- und Kletterkenntnisse am Fels vermittelt. Kursziel ist das selbstständige Klettern in einem Klettergarten. Treffpunkt ist der Campingplatz Zellersee bei Marquartstein am Samstag 20.06 gegen 10.00 Uhr. Übernachten werden wir in unseren Zelten direkt bei den Felsen. Zusätzliche Schmanke: Badevergnügen im kleinen See direkt am Campingplatz, Slacklines, Grillen und Feierabendbierchen.

- Kursgebühr: 50 Euro
- Vorbesprechung am Mittwoch 10.06. um 19.00 in der Geschäftsstelle
- Abfahrt: 07.30 Uhr
- Ausgangsort: Campingplatz Zellersee
- Stützpunkt: Campingplatz Zellersee
- Fahrzeit: Fahrzeit von MN nach Marquartstein etwa 2 Stunden
- Teilnehmerzahl: 6
- Leitung: Stephan Baur, Andreas Schwendinger



Tanzschule Eisert

FOTO: Josef Schafnitzel

DONNERSTAG // 18.06.

Tänzerische Vorbereitung auf den Edelweißabend

Damit Sie auf dem Edelweißabend eine noch bessere Figur machen, bieten wir Ihnen diesen exklusiven Tanzkurs an. Die Inhalte sind auf den Edelweißabend zugeschnitten – kein unnötiger Ballast. Kursdauer 7 x 60 min. (immer Donnerstags) + einen Wiederholungsabend zeitnah vor dem Edelweißabend. Kosten: 120 Euro pro Paar.

- Start: 20.00 Uhr
- Ausgangsort: Tanzschule Eisert, Fellhornstr. 7, Mindelheim
- Teilnehmerzahl: 10 Paare
- Leitung: Walter M.(agic) Eisert



SONNTAG BIS MITTWOCH // 21. – 24.06.

Hochtouren in der Ortlergruppe

Die Gipfelziele unserer Tourentage haben so klangvolle Namen wie Monte Cevedale, Palon de la Mare und Punta San Matteo. Sie liegen südlich des Ortlers, rund um den beeindruckenden Fornokessel. Die Gipfel, alle mit Höhen um die 3.700 m, sind auf den Normalwegen als wenig schwierig eingestuft, erfordern aber den absolut sicheren Umgang mit Steigeisen und Pickel, sowie Hochtourenenerfahrung und Kondition für Gehzeiten bis zu 10 Stunden. Es werden Gletscherhänge bis 40° Steilheit überschritten, wie auch kurze Kletterstellen bis zum II. Grad. Mehrtagestour: 10 Euro Teilnehmergebühr. Evt. ist eine Vorkasse für die Hütten-Reservierung notwendig.

- Abfahrt: 06.00 Uhr
- Ausgangsort: Santa Catarina Valfurva
- Stützpunkt: Rifugio Casati; Rifugio Branca
- Gehzeit: tgl. 6 – 10 Std.
- Teilnehmerzahl: 5
- Leitung: Winni Kohler

DONNERSTAG // 25.06.

Alpiner Stammtisch

Treffpunkt ab 19.30 Uhr im Theatereck



SAMSTAG // 27.06.

Wildkräuterwanderung am Grünten

Bei dieser Wanderung lernen wir unsere Bergheilkrauter kennen. Wir werden sehen, riechen, spüren und schmecken und auf diese Weise das alte Wissen der heimischen Heilpflanzen und Kräuter (wieder-)entdecken. Als krönenden Abschluss können wir noch den Grüntengipfel besteigen und dessen grandiose Aussicht genießen. Bei regnerischem Wetter wird die Tour auf Sonntag verschoben.

- Unkostenbeitrag: 10 Euro
- Abfahrt: 08.00 Uhr
- Ausgangsort: Parkplatz Alpe Kammeregg
- Stützpunkt: Kalkhof-Alpe
- Gehzeit: 3 Std./ 150 Hm
- Teilnehmerzahl: 15
- Leitung: Christine Wohllaib - Allgäuer Wildkräuterführerin

JULI



FREITAG // 03.07.

Schnupperklettern für Jung und Alt

Sie wollen mal Klettern versuchen – dann kommen sie doch an diesem Freitag zu uns an die Kletteranlage, gerne auch zusammen mit Kindern oder Enkeln. Bei freiem Eintritt laden wir Sie ein, zusammen mit unseren Kletterbetreuern, ab 16.00 Uhr, Ihre ersten Klettererfahrungen zu machen. Wir garantieren jede Menge Kletterspass. Die Ausrüstung wird natürlich gestellt. Mitzubringen sind lediglich Turnschuhe. Keine Anmeldung erforderlich. Nur bei trockenem Wetter.

Bei Kindern muss ein Erziehungsberechtigter dabei sein.

Und wenn´s losgehen soll – wir bieten laufend Kletterkurse an – einfach anmelden über die Geschäftsstelle.



SONNTAG // 05.07.

Liechelkopf NO-Wand (Allgäuer Alpen)

Im Sommer 2012 gelang Josef Schafnitzel und Stephan Baur eine Neutour durch die Liechelkopf NO-Wand. Diese Tour mit dem Namen „Eilzustellung“ wollen die beiden Erstbegeher mit jeweils einem Teilnehmer wiederholen. Es handelt sich um eine sehr homogene und lohnende Klettertour mit durchwegs steiler bis senkrechter Wandkletterei. Sicheres Klettern im 5ten bzw. 6ten Schwierigkeitsgrad und das Beherrschen der Sicherungstechnik sind Voraussetzung. Schwierigkeit: 6 eine Stelle, 5+/5 mehrere Passagen, überwiegend im 5ten Grad, Wandhöhe ca. 220 m, Kletterlänge ca. 250 m, 7 SL.

- Abfahrt: nach Absprache
- Ausgangsort: Mittelberg/Kleinwalsertal
- Stützpunkt: Mindelheimer Hütte 2.013 m
- Gehzeit: 2,5 h zum Einstieg
- Teilnehmerzahl: 2
- Leitung: Stephan Baur; Josef Schafnitzel



Der höchstgelegene Briefkasten im Allgäu

FOTO: Angela Dörner



DONNERSTAG // 09.07.

Die Sektion zum Kennenlernen

An diesem Abend präsentiert sich die Sektion für neue Mitglieder. Die Vorstandschaft und einige Tourenleiter stellen sich vor. Das Tourenprogramm wird besprochen und erläutert. Als neues Mitglied haben sie die Möglichkeit, die Verantwortlichen unserer Sektion persönlich kennen zu lernen und sich über die Aktivitäten zu informieren. Wir freuen uns auf Ihren Besuch.



SAMSTAG BIS SAMSTAG //
11. – 18.07.

Dolomiten Höhenweg Nr. 2

Nach den tollen Eindrücken des vergangenen Jahres auf dem Höhenweg Nr. 1 wollen wir den Höhenweg Nr. 2 beschreiten. Er verläuft parallel zum 1er und zählt zu den großen Dolomitendurchquerungen von Nord nach Süd mit eindrucksvollen Hauptgebieten der westlichen Dolomiten (z. B. Geislergruppe, Grödnerjoch, Sellahochfläche, Piz Boe, Pordoischarte, Fedaiasee, Marmolada u.v.a.m.) Die gesamte Länge des Weges beträgt ca. 185 km, wofür man rund 15 Tage benötigen würde. Wir beschränken uns auf die schönste Strecke und nehmen uns insgesamt mit An- und Rückreise acht Tage Zeit. Start ist in St. Ulrich im Grödnertal und Endpunkt S. Martino di Castrozza. Rückfahrt durch das Fassatal nach St. Ulrich. Voraussetzungen sind gute körperliche Verfassung, gute Kondition, Bergerfahrung, Trittsicherheit und Ausdauer für Tagesetappen bis zu 7 Stunden. Einzelheiten werden mit den Teilnehmern bei einem Treffen besprochen.



- Mehrtagestour: 10 Euro Teilnehmergeb.
- Evt. fällt eine Vorkasse wegen der Reservierungsgebühr für die Hütten an
- Abfahrt: 05.00 Uhr
- Ausgangsort: Grödnertal / St. Ulrich
- Stützpunkt: Alpenhütte (Rif)
- Gehzeit: tgl. 7 Std.
- Teilnehmerzahl 12
- Leitung: Margit Huber, Sepp Eberhard



SAMSTAG // 18.07.

Holzgauer Muttekopf, 2.431 m, Allgäuer Alpen

Im unteren Teil eine einmalig schöne, sonnige Wanderung über herrliche Blumenwiesen. Am Gipfelaufbau ist wegen den fast senkrecht abbrechenden Graten Trittsicherheit und Schwindelfreiheit erforderlich und ausreichend Kondition für ca. 1300 HM.

- Abfahrt: 06.00 Uhr
- Ausgangsort: Holzgau im Lechtal 1.114 m
- Gehzeit: 6 Std.
- Teilnehmerzahl: 7
- Leitung: Manfred Helmich



DIENSTAG / MITTWOCH /
SAMSTAG // 14. /15. / 18.07.

Grundkurs Klettersteiggehen

„Nur“ Bergwandern ist Ihnen zu wenig, aber alpines Klettern mit Seil und Haken dann doch zu schwierig bzw. aufwendig? Dann lernen Sie Klettersteiggehen! Als Einsteiger in diese Form des Alpinismus erlernen Sie die Grundlagen für unvergessliche Klettersteigerlebnisse. Der Kurs beinhaltet mehrere Ausbildungsteile:

- ein Theorieabend am Dienstag, 14.07 um 19.00 Uhr im Kursraum der Geschäftsstelle mit Schwerpunkt Ausrüstung und alpine Grundlagen
- ein Praxisabend am Donnerstag, 16.07 um 18.00 Uhr an der Kletteranlage der Sektion mit Schwerpunkt Anwendung des Klettersteigsets
- sowie einen Tourentag am Samstag 18.07. um das Gelernte an einem echten „Allgäuer“ Klettersteig anzuwenden
- Kursgeb.: 50 Euro (inkl. Eintr. Kletteranlage)
- Teilnehmerzahl: 6
- Leitung: Klaus Weidener



DONNERSTAG // 16.07.

Tschachaun, 2.333 m, Lechtaler Alpen

Nahe der mächtigen Heiterwand und der Namlosen Wetterspitze erhebt sich der selten begangene „Tschachaun“. Mit seinen bis zum Gipfel reichenden Grashängen passt er eigentlich nicht so recht ins Landschaftsbild. Die Wanderung führt auf bequemen Wegen zur nepalesisch geprägten Anhalter Hütte und über den Kromsattel zum Gipfel. Voraussetzung sind Kondition für ca. 1000 Hm und Trittsicherheit.

- Abfahrt: 6.30 Uhr
- Ausgangsort: Parkplatz Plötzigtal an der Hanntenjochstrasse zwischen Bsclabs und Boden
- Stützpunkt: Anhalter Hütte (2040 m)
- Gehzeit: Aufstieg 4 Std.
- Teilnehmerzahl: 8
- Leitung: Sepp Sirch



SAMSTAG / SONNTAG //
18. / 19.07.

Vom Kletterturm an den Fels

Diese Kletterausfahrt, auch „Anklettern auf der Mindelheimer Hütte“ genannt, ist in erster Linie für die Kletterer gedacht, die regelmäßig in der Kletteranlage sind. Wer an den Plastikgriffen schon gut zurecht kommt, die Sicherungstechnik beherrscht, im Besitz eines Vorstiegsscheins ist und selbständig klettern kann, für den ist diese Tour genau das Richtige. Die Klettermöglichkeiten rund um die Mindelheimer Hütte sind zwischenzeitlich schon sehr bekannt und bieten ein alpines Ambiente. Die südseitigen Felswände am Angerer- und Liechelkopf bieten eine Vielzahl von Klettermöglichkeiten vom 4. bis zum 6. Schwierigkeitsgrad. Die geplanten Touren haben alle Klettergartencharakter, mit einem alpinen Zustieg von der Hütte.

- Tourenbesprechung am Do. 16.07. um 19.00 Uhr am Kletterturm. Kenntnisse in Seil- und Sicherungstechniken sind Voraussetzung
- Mehrtagestour: 10 Euro Teilnehmerge-

bühr. Hüttenreservierungsgebühr:
ca. 10 Euro / Tag und Teilnehmer

- Abfahrt: 05.00 Uhr
- Ausgangsort: Mittelberg/Kleinwalsertal
- Stützpunkt: Mindelheimer Hütte 2.013 m
- Gehzeit: 2,5 – 3 Std.
- Teilnehmerzahl: 6
- Leitung: Josef Schafnitzel,
Stefan Maucher



Südwind

FOTO: Josef Schafnitzel



DIENSTAG // 21.07.

Zum Mittagessen auf die Mindelheimer Hütte

Von Mittelberg führt der Wanderweg durch das Wildental in etwa 3 Std. hinauf zur Kemptener Scharte. In deren Bereich ist teilw. mit Drahtseilen versichertes, steiles Felsgelände zu überwinden. Deshalb ist Schwindelfreiheit und Trittsicherheit unbedingt erforderlich. Mittags lassen wir uns von Jochens Kochkünsten verwöhnen und machen uns anschließend auf zum Krumbacher Höhenweg. Nun folgt ein steiler Aufstieg zur Fiderescharte. Von hier aus kann man bereits die 150 Hm tiefer gelegene Fiderepasshütte erkennen. Es ist eine äußerst lohnende Wanderung mit einmaliger Aussicht auf die zentralen Berge des Allgäuer Hauptkamms.

- Abfahrt: 06.30 Uhr
- Ausgangsort: Mittelberg
- Stützpunkt: Mindelheimer Hütte
- Gehzeit: 8 Std.
- Teilnehmerzahl: 7
- Leitung: Kornelia Marschall



FREITAG // 24.07.

Sommer-Grillfest

Auch dieses Jahr gibt es wieder ein gemütliches Sommer-Grillfest. Stattfinden wird das Fest voraussichtlich wieder auf dem Hof von Familie Herzog, den sogenannten Vogelhäusern. Mitzubringen sind Grillgut, Geschirr und gute Stimmung. Für Getränke ist gesorgt.

- Beginn: 18.00 Uhr
- Organisation: Kaspar Mayer



Mindelheimer Hütte



SAMSTAG // 25.07.

Schwemmholz- suche am Lech

Zunächst werden wir die Galerie und das Atelier von Herrn Koch in Wertach besuchen. Er wird uns in die Geheimnisse des Schwemmholzes mit Verarbeitung und in die Geheimnisse der Verarbeitung des edlen Holzes einiges erzählen. Danach geht es an den Lech, um selber Schwemmholzstücke zu sammeln. Frei nach dem Motto „Schwemmholz findet man nicht, es findet einen“. Den Tag lassen wir nach einer erfolgreichen Suche und guten Funden, mit einem gemütlichen Lagerfeuer am Lech ausklingen.

- Abfahrt: 08.00 Uhr
- Teilnehmerzahl: unbegrenzt
- Leitung: Margit Huber

Alpiner Stammtisch

Donnerstag, 30.07

Treffpunkt 19.30 Uhr im Theatereck

AUGUST



SONNTAG // 02.08.

Mountainbiketour am Breitenberg

Ausgangspunkt ist die Talstation der Breitenbergbahn. Von hier aus führt der Hochalpen-Forstweg in vielen Kehren nach oben, wobei wir in einem flacheren Abschnitt auf einer Höhe von ca. 1.100 m mehrmals den Plattenbach kreuzen. Ab der Talstation des Aggensteinliftes steht eine steilere Rampe mit groben Untergrund auf dem Programm. So kommen wir zum höchsten Punkt dieser Tour, dem Sattel zwischen Breitenberg und Aggenstein. Nach einer Verschnaufpause mit fantastischem Panoramablick geht es nur noch bergab. Auf dem Ostler-Forstweg fahren wir in Richtung Tannheimer Tal, am ehemaligen Zollhaus vorbei und am Seebach entlang zur Fallmühle. Dort unterbrechen wir unsere Fahrt, um uns von den 850 Hm zu erholen. Es folgt noch eine

5 km lange flache Abfahrt zurück zum Startpunkt.

- Abfahrt: 08.00
- Ausgangsort: Pfronten
- Stützpunkt: Fallmühle
- Fahrzeit: 4 Std./ 24 km
- Teilnehmerzahl: 10
- Leitung: Stefan Groos



SAMSTAG // 08.08.

Dremelspitze, 2.733 m, Lechtaler Alpen

Der schönste Hauptdolomitgipfel der Lechtaler Alpen bietet eine hervorragende Aussicht ins Inntal und auf die Gletscher der Öztaler Alpen. Allerdings sind dazu auch mehrere Kletterpassagen im II. Schwierigkeitsgrad ungesichert zu überwinden. Der anspruchsvolle und stetig steile Anstieg erfordert absolute Trittsicherheit und ausreichend Kondition für ca. 1400 Hm. Zur

Einkehr liegt beim Auf- und Abstieg die Hanauer Hütte auf unserem Weg.

- Abfahrt: 05.00 Uhr
- Ausgangsort: Boden (1.356 m)
- Stützpunkt: Hanauer Hütte
- Gehzeit: 9 Std.
- Teilnehmerzahl: 4
- Leitung: Peter Riedmaier



SAMSTAG // 08.08.

Biketour im Illerwinkel

Sehr schöne Radtour durch den Illerwinkel, die mit zahlreichen Anstiegen allerdings die Kraft und Ausdauer der Radfahrer fordert. Auf der Strecke liegen interessante Sehenswürdigkeiten, wie die Hängebrücke über die Iller, Wallfahrtskirche Maria Steinbach, Schloss Kronburg und das Bauernhofmuseum Illerbeuren.

- Abfahrt: 08.00 Uhr
- Ausgangsort: Illerbeuren
- Stützpunkt: Gasthaus Gromerhof
- Fahrzeit: 60 km
- Teilnehmerzahl: 7
- Leitung: Kornelia Marschall



DONNERSTAG BIS
SONNTAG // 13. – 16.08.

Hochtour (leichte Gletschertour)

Der Rucksack ist gepackt, die Sonne steht hoch, der Gletscher ruft ...

- Gletscherkurs mit Spaltenbergung, Seil- und Sicherungstechnik sowie alpine Erfahrung sind Voraussetzung
- Mehrtagestour: 10 Euro Teilnehmergebühr. Evt. Vorkasse für Hüttenreservierung
- Abfahrt: nach Abstimmung
- Teilnehmerzahl: 3
- Leitung: Hubertus Kraus

Alpiner Stammtisch

Donnerstag, 27.08.
Treffpunkt 19.30 Uhr
im Theatereck

SEPTEMBER



FREITAG // 04.09.

Schnupperklettern für Jung und Alt

Sie wollen mal Klettern versuchen – dann kommen sie doch an diesem Freitag zu uns an die Kletteranlage, gerne auch zusammen mit Kindern oder Enkeln. Bei freiem Eintritt laden wir Sie ein, zusammen mit unseren Kletterbetreuern ab 16.00 Uhr, Ihre ersten Klettererfahrungen zu machen. Wir garantieren jede Menge Kletter-Spass. Die Ausrüstung wird natürlich gestellt. Mitzubringen sind lediglich Turnschuhe. Keine Anmeldung erforderlich. Nur bei trockenem Wetter.

Bei Kindern muss ein Erziehungsberechtigter dabei sein.

Übrigens: Klettern ist der ideale Partner- und Familiensport, wir bieten laufend Kletterkurse an, einfach anmelden über die Geschäftsstelle.



FREITAG // 04.09.

Mutzeiger (2.277 m) Ötztaler Alpen

Lange, lohnende Wanderung auf einen Panoramagipfel am Beginn des Geigenkamms. Der Geigenkamm begrenzt und bewacht das Ötztal nach Westen hin zum Pitztal. Unser Gipfelziel befindet sich am nördlichsten Punkt. Wir bewältigen die 1.500 Hm auf steilen, schmalen Pfaden, über Almwiesen und unschwierigem Grataufschwung zum Gipfel. Auf halber Höhe gibt es eine verdiente Rast auf der Maisalm.

- Abfahrt: 05.00 Uhr
- Ausgangsort: Roppen
- Gehzeit: 6 Std.
- Teilnehmerzahl: 8
- Leitung: Rudi Engel



SAMSTAG UND SONNTAG //
05. + 06.09.

Zugspitze, 2.962 m, Wetterstein

Der Anstieg durch das Höllental wird als der beeindruckendste Zustieg auf Deutschlands höchsten Berg beschrieben. Nach der Überwindung der Randspalte des Hölltalferners folgt der Durchstieg des mäßig schweren Klettersteigs bis zum Gipfel. Für die 2.200 Höhenmeter sind eine gute Kondition und Bergerfahrung dringend erforderlich. Nach der Übernachtung auf der Wiener Neustädter Hütte steigen wir am Sonntag gemütlich ab ins Tal.

- Mehrtagestour: 10 Euro Teilnehmergebühr. Evt. Vorkasse notwendig für die Hüttenreservierung
- Abfahrt: 05.00 Uhr
- Ausgangsort: Hammersbach
- Stützpunkt: Wiener Neustädter Hütte
- Gehzeit: 9 Std. (am ersten Tag)
- Teilnehmerzahl: 7
- Leitung: Peter Riedmaier



DONNERSTAG // 10.09.

Radeltour zum Fischereihof in Salgen

Versammlungsort ist diesmal der Fischereihof in Salgen. An dem hoffentlich sommerlichen Abend werden wir bis Salgen radeln. Der Schwäbische Fischereihof ist ein hochinteressanter Beispielbetrieb für die Vermehrung unserer heimischen Flußfische. Bei der Führung durchs Gelände wird sehr viel Wissenswertes geboten, das uns als Naturnutzer hilfreich sein kann. Fischarten wie Äsche, Huchen, Nase, Barbe, Rutte, Saibling etc. können kennengelernt werden.

- Ein Unkostenbeitrag von ca. 2 Euro fällt an.
- Abfahrt: 18.00 Uhr
- Ausgangsort: Geschäftsstelle
- Gehzeit/Fahrzeit: 1 Stunde
- Teilnehmerzahl: unbegrenzt
- bei schlechtem Wetter entfällt die Radeltour und wir fahren mit dem PKW;
- Leitung: Siegfried Weippert



SAMSTAG // 12.09.

Elmer Kreuzspitze, 2.480 m, Lechtaler Alpen

Vom Gipfel gibt es eine hindernislose Aussicht auf die umliegenden Berge. Der Aufstieg führt uns über den Fußweg zur Stabalm und dann auf kleinem Steig über eine begrünte Rippe bis unter den Grat empor. Kurzzeitig durch den Hang nach rechts, dann über die scharfe Grasschneide, die links in hohen Wänden abbricht, auf den Gipfel. Trittsicherheit und Schwindelfreiheit sind Voraussetzung und eine ausreichende Kondition für ca. 1400 Hm.

- Abfahrt: 06.00 Uhr
- Ausgangsort: Elmen im Lechtal beim Wasserfall
- Gehzeit: Aufstieg 4 Std. gesamt 6,5 Std.
- Teilnehmerzahl: 7
- Leitung: Manfred Helmich



SONNTAG // 13.09.

Vom Neunerköpfe zur Landsberger Hütte

Von Tannheim ausgehend mit der 8er - Gondelbahn auf das Neunerköpfe, zur Oberen Strindenalpe, weiter auf dem Saalfelder Höhenweg bis zur Landsberger Hütte. Über die Obere Traualpe laufen wir zum Vilsalpsee.

- Abfahrt: 07.00 Uhr
- Ausgangsort: Tannheim
- Stützpunkt: Landsberger Hütte
- Gehzeit: 6 Std. • Teilnehmerzahl: 7
- Leitung: Kornelia Marschall

SAMSTAG U. SONNTAG // 12.+13.09.

Arbeitseinsatz Wegebau

Arbeitseinsatz zur Reparatur und Erhaltung der Wanderwege zur Mindelheimer Hütte;

- Abfahrt: 06.00Uhr; • Ausgangsort: Rappenalptal; • Stützpunkt: Mindelheimer Hütte; Teilnehmerzahl: unbegrenzt. • Leitung: Günther Maute



SAMSTAG // 19.09.

Fuchskarspitze

Unser Kletterweg führt in leichter Kletterei über die Platten der Westwandverschneidung auf den Gipfel der Fuchskarspitze. Die Route gilt als beliebteste Tour auf diesen Gipfel und bewegt sich im II. und III. Grad.

- Voraussetzung: Selbstständiges Klettern
- Abfahrt: 06.00 Uhr
- Ausgangsort: Hinterstein / Giebelhaus
- Stützpunkt: Prinz-Luitpold-Haus
- Gehzeit: ca. 3 Std. Kletterzeit ca. 2 Std.
- Teilnehmerzahl: 4
- Leitung: Peter Riedmaier; Winni Kohler



SAMSTAG // 19.09.

Alpspitze

Rundfahrt Nesselwang-Alpspitze-Edelsberg-Gundhütte-Pfronten-Kappel

- Abfahrt: 09.00 Uhr; Mindelheim Parkplatz Allgäu Center
- Ausgangsort: Pfronten Kappel
- Stützpunkt: Gundhütte / Einkehrmöglichkeit
- Fahrzeit: ca.3,5 Std./ca. 1.200 Hm/ 30 km
- Teilnehmerzahl: 10
- Leitung: Gerhard Schlodder



SAMSTAG // 26.09.

Serles, 2.719 m (Stubai)

Wer von der Innsbrucker Hungerburg nach Süden blickt, meint eine Gottesfestung zu sehen, so ebenmäßig und erhaben steht die Kalkpyramide der Serles über dem Berg Isel. Trittsichere Berggeher können sich auf eine genußreiche Bergtour freuen. Die isolierte Stellung des sagenumwobenen Serles (siehe auch „Serlessage“ auf sagen.at) sorgt für eine phantastische Rundumsicht. Einkehrmöglichkeit im Kloster Maria Waldrast.

- Anfahrt: Innsbruck, Brenner – Ausfahrt Matrei am Brenner
- Abfahrt: 05.30 Uhr
- Ausgangsort: Kloster Maria Waldrast (1.638 m)
- Gehzeit: Aufstiegszeit 3 Std.
- Teilnehmerzahl: 8
- Leitung: Sepp Sirch

Alpiner Stammtisch

Donnerstag, 24.09.

Trreffpunkt 19.30 Uhr im Theatereck

OKTOBER



SAMSTAG // 03.10.

Scheinbergspitze, 1.926 m, in den Ammergauer Bergen

Die abwechslungsreiche Wanderung führt uns aus dem Graswangtal zur Scheinbergspitze. Auf dieser freistehenden Pyramide präsentiert sich eine prachtvolle Aussicht auf die Ammergauer Berge. Der von Süden heraufkommende Steig ermöglicht einen problemlosen Aufstieg, nur der Gipfelbereich ist etwas steinig. Der lichte Wald und die vielen Lichtungen erlauben fast ständig einen freien Blick auf die Nordabstürze der Kreuzspitze und der Geierköpfe.

- Abfahrt: 08.00 Uhr
- Ausgangsort: Parkplatz in der Nähe Neualmgrieß im Graswangtal
- Gehzeit: 4 -5 Std.
- Teilnehmerzahl: 8
- Leitung: Dieter Breuer



SAMSTAG // 10.10.

12-Apostel-Grat

Vom Pilgerschrofen zum Säuling. Dieser ausgesetzte Grat zählt zu den reizvollsten Touren in unserer Gegend. Mit Liebe zum Detail wurde jeder der 12 Gratzacken mit einem eigenen Namensschild versehen. Auf Wunsch kann der kürzere Ostgrat noch angehängt werden. Bis zum Säulinghaus nehmen wir das Bergrad! Voraussetzung: Sicherung im Fels, sicheres Steigen bis UIAA IV.

- Ausgangsort: Parkplatz bei Pflach
- Stützpunkt/Hütte: Säulinghaus
- Gehzeiten: 8 Std. • Teilnehmerzahl: 3
- Abfahrtszeit: 7.00 Uhr
- Leitung: Dr. Daniel Pascher



DONNERSTAG // 15.10.

Yucatan/Mexiko

Wir laden euch ein, mit uns Bilder von den traumhaften Sandstränden, archäologischen Maya-Ruinen und geheimnisvollen Cenoten von Yucatan anzuschauen. • Beginn: 19.30 Uhr im Gasthaus Drei König • Ltg.: W. Hacker



SAMSTAG // 24.10.

Höhenwanderung am Söllereck bei Oberstdorf

Diese leichte Höhenwanderung auf dem Anderl-Heckmair-Gedächtnisweg führt über 800 Höhenmeter und benötigt an einigen leicht ausgesetzten Passagen schon Trittsicherheit. Wir starten am Parkplatz der Söllereckbahn und fahren mit der ersten Bahn ab 09.00 Uhr auf dessen Bergstation auf 1.358 m. Nun umrunden wir das Söllereck auf die östliche Seite um von dort auf den Söllereckgrat und dem Söllereck (1.706 m). Nun folgt die Strecke dem aussichtsreichen Grenzgrat zwischen Deutschland und Österreich. Von dort noch hinauf zur Bergstation der Kanzelwandbahn auf 1.957 Metern. Hier lädt die Sonnenterrasse zur Einkehr ein. Danach bringt uns die Kanzelwandbahn bequem und knieschonend nach Riezern zurück. Direkt gegenüber der Talstation fahren im 10 Minuten-Takt die grünen Walsbusse. • Abfahrt: 07.00 Uhr

- Ausgangsort: Parkplatz Söllereckbahn
- Stützpt.: Bergstation Kanzelwandbahn
- Gehzeit: 6 Std. • Teilnehmerzahl: 7
- Leitung: Peter Wiedemann



SAMSTAG // 31.10.

Überschreitung vom Grünten, 1.738 m

Diese leichte Wanderung führt, auf bequemen Wegen, über ca. 800 Höhenmeter. Wir starten vom Parkplatz vom Gasthof „Alpenblick“ (1.000 m) in der Nähe von Burgberg. Unser Weg führt vorbei an der Kehralpe weiter zur Roßbergalpe (1.372 m). Danach führt ein schmaler Abzweig vorbei am Giglstein in Richtung Grüntenalpe. Auf dem breiten Rücken angekommen führt der Weg hinauf zum Gipfel (1.738 m). Wir erleben eine grenzenlose und hindernisfreie Rundumsicht und wir haben genügend Zeit sie zu genießen. Danach erfolgt der Abstieg zum Grüntenhaus (1.535 m). Auf dessen Sonnenterrasse lassen wir es uns gut gehen, lassen die Seele baumeln. Nach ausreichender Rast erfolgt der letzte Abstieg über die Schand Alpe zurück zum Parkplatz.

- Abfahrt: 08.00 Uhr
- Ausgangsort: Parkplatz Gasthaus Alpenblick
- Stützpunkt: Grüntenhaus
- Teilnehmerzahl: 7; • Leitung: Peter Wiedemann

Alpiner Stammtisch, Donnerstag 29.10

Treffpunkt 19.30 Uhr im Theatereck

NOVEMBER



SONNTAG // 08.11.

In-um-und-auf dem Imberger Horn, 1.656 m

Diese leichte Wanderung führt uns, auf bequemen Wegen, über ca. 850 Höhenmeter. Wir starten am Parkplatz der oberen Mühle, bei Hindelang (800 m). Der Jägersteig führt uns vorbei an der Hornkapelle in Richtung Hornalpe (1.222 m). Es geht weiter, an der Bergstation vorbei, um von Westen her auf das Imberger Horn (1.656 m) aufzusteigen. Nach einer ausgiebigen Gipfelrast und bei hoffentlich schöner Fernsicht überschreiten wir den Gipfel nach Süden, um an der Strausbergalm vorbei wieder zur Bergstation zu kommen. Von hier führt ein Steig, am Alpenrosenberg vorbei, direkt hinab zum Ausgangspunkt. Da die Hütten geschlossen haben, werden wir uns ein

gemütliches Lokal im Tal aussuchen um die Tour ausklingen zu lassen.

- Abfahrt: 08.00 Uhr
- Ausgangsort: Hindelang
- Teilnehmerzahl: 7
- Leitung: Peter Wiedemann

SAMSTAG // 21.11

Edelweißabend

Der Edelweißabend findet um 20.00 Uhr im Forum in Mindelheim statt. Ein buntes Programm, musikalische Unterhaltung mit Live-Band und Tanz erwartet uns. Alle Mitglieder und interessierte Nichtmitglieder sind herzlichst eingeladen, um den Abschluss der Bergsaison gebührend zu feiern.

Alpiner Stammtisch

Donnerstag 26.11.

Treffpunkt 19.30 Uhr im Theatereck



SAMSTAG // 28.11.

Höhenweg rund ums Wertacher Hörnle, 1.685 m

Diese leichte Rundwanderung über „2 Gipfel“ führt, auf bequemen Wegen, über ca. 800 Höhenmeter. Wir starten die Tour am Parkplatz des Skiliftes in Obergswend (1.000 m), in der Nähe vom Oberjoch. Der Maximiliansweg führt uns am Jochschrofen vorbei zum Anstieg auf unseren ersten Gipfel, den Spieser (1.649 m). Diesen überschreiten wir, um nach einem kleinen Abstieg auf den Oberallgäuer Rundwanderweg zu treffen, eine wunderschöne Höhenwanderung beginnt und endet auf dem Wertacher Hörnle (1.685 m). Von dort aus machen wir noch einen kurzen Schlenker über den „Kessel“ und dem „Hörnlesee“. Ab hier führt der Steig direkt hinab zum Ausgangspunkt. Ich bin mir sicher - wir finden im Tal ein schönes Lokal um bei Kaffee und Kuchen unsere nächsten Ziele zu besprechen. • Abfahrt: 08.00 Uhr

- Ausgangsort: Parkplatz Skilift Obergswend; • Teilnehmerzahl: 7
- Leitung: Peter Wiedemann

DEZEMBER



FREITAG // 04.12

Laternenwanderung im Advent

Alle Jahre wieder.....treffen wir uns um 18.00 an der Schwabenwiese, um von dort durch den Tiergarten zum Burgin-

nenhof zu wandern. Dort schenken wir Glühwein und Kinderpunsch aus. Bitte Tassen mitbringen. Willi Schielle lädt dann in der Burgkapelle zu einer meditativen Dia-Schau ein. Anschließend ist Gelegenheit zu einem vorweihnachtlichen Zusammensein in der Burggaststätte.



Güntlespitz

FOTO: Robert Seitz



SONNTAG // 06.12.

Gipfelglück und Wellness am Schnippenkopf

Diese leichte Tour über 1.000 Höhenmeter führt uns durch den Gaisalptobel hinauf zur Gaisalpe (1.149 m). Von dort geht es weiter, an der Falken Alpe vorbei hoch zum Schnippenkopf (1.833 m). Wir überschreiten noch den Heidelbeerkopf (1760 m) und laufen zum Sonnenkopf (1.712 m). Ab hier erfolgt der Abstieg zurück zum Parkplatz. Unseren üblichen Kaffee und Kuchen nehmen wir diesmal aber in der Therme Wonnemar in Sonthofen ein und lassen die Tour bei einigen schönen Saunagängen ausklingen. Die Heimkehr dürfte deshalb eher am späteren Abend werden.

- Abfahrt: 07.00 Uhr
- Ausgangsort: Reichenbach bei Sonthofen
- Gehzeit: 6 Std.
- Teilnehmerzahl: 7
- Leitung: Peter Wiedemann



MITTWOCH // 09.12.

Stockberg, 1.781 m, Ostschweiz

Hindernislose Wiesenhänge von Tal bis zum Gipfel. Großzügige Almwiesen, unterbrochen durch kurze Waldstreifen sowie zahlreiche Höfen und Almhütten prägen die Südseite des Stockbergs. Vom Gipfel aus zeigt sich der Säntis in seiner vollen Größe. Ein einfaches Skitourenziel das schon bei geringer Schneehöhe möglich ist. ca. 950 Höhenmeter.

- Abfahrt: 05.00 Uhr
- Ausgangsort: Stein 838 m
- Gehzeit: Aufstieg 2,5 – 3 Std.
- Teilnehmerzahl: 5
- Leitung: Josef Schafnitzel



SAMSTAG // 19.12.

Einstiegsskitour

Zum Start in die Skitourensaison fahren wir ins schneesichere Lechtal. Unser Ziel ist das Gramaiser Sattelle 2.097 m. Die 750 Höhenmeter sind in 2 Stunden Aufstieg zu bewältigen. Es wird kein Gipfel erreicht, lediglich der höchste Punkt des Überganges Gramais-Boden. Wir fahren über einige lohnende Hänge zurück nach Boden.

- Abfahrt: 07.00 Uhr
- Ausgangsort: Boden 1356 m
- Gehzeit: 2,5 Std. • Teilnehmerzahl: 5
- Leitung: Gerhard Groos

Der alpine Stammtisch entfällt im Dezember



SAMSTAG UND SONNTAG // 12. UND 13.12.

Skikurs

Skikurs für das Verbessern der Fahrtechnik und Vorbereitung für Tiefschnee fahren.

- Teilnehmer: 8; • Abfahrt: 7.30 Uhr; • Skigebiet im Allgäu;
- Kursgebühr: 30 Euro zuzüglich Fahrkosten und Skipass; • Leitung: Gerhard Schlodder

GIPFELSTÜRMER FAMILIENGRUPPE

MAI

FREITAG // 01.05.

Kletterturm

Mit unserer neuen Ausrüstung werden wir die Klettertürme angehen. Zur Stärkung gibt's Kaffee und Kuchen.

- Abfahrt: 11.00 Uhr
- Ausgangsort: Zum Kletterturm 1
- Teilnehmerzahl: 15 Kinder bis 13 Jahren mit Ihren Eltern
- Leitung: Maria Eisele / Silke Weidener-Loewen

AUGUST

SAMSTAG / SONNTAG IM AUGUST

Treffen der Familiengruppen am Kletterturm

Diesmal machen wir den Kletterturm gemeinsam mit den Mindelkraxlern unsicher. Je nach Witterung mit Grillen. • Abfahrt: 11.00 Uhr; • Ausgangsort: Zum Kletterturm 1; • Teilnehmerzahl: 15 Kinder bis 13 Jahren mit ihren Eltern • Ltg.: Maria Eisele/ Silke Weidener-Loewen

JUNI

SONNTAG // 14.06.

Aggenstein, 1.985 m

Ausgehend vom Engetal besteigen wir einen der markantesten Gipfel der Tannheimer Berge. Der Weg führt uns über die Bad Kissinger Hütte zum aussichtsreichen Gipfel mit Blick ins Voralpenland.

- Abfahrt: 8.30 Uhr
- Ausgangsort: Grän
- Gehzeit: 5 Std.
- Teilnehmerzahl: 15 Kinder bis 13 Jahren mit Ihren Eltern
- Leitung: Maria Eisele/ Silke Weidener-Loewen

Familiengruppe

FOTO: Weidener



SEPTEMBER

FREITAG BIS SONNTAG // 11. – 13.09.

Ferienausklang in der Otto-Schwegler-Hütte

Wir kehren zu einer unserer ersten Hüttenaufenthalte zurück. Diesmal stehen ein Panorama- Höhenweg vom Ofterschwanger zum Bolsterlanger Horn und der Steineberg auf dem Programm.

- Abfahrt: nach kurzfristiger Absprache
- Stützpunkt: Otto-Schwegler-Hütte
- Teilnehmerzahl: 15 Kinder bis 13 Jahren mit Ihren Eltern
- Leitung: Maria Eisele

SEPTEMBER

SONNTAG // 11.10.

Einstein (1.866 m)

Den alleinstehenden Hausberg von Tannheim besteigen wir auf einer kurzen, steilen und hoffentlich sonnigen Aussichtstour.

- Abfahrt: 8.30 Uhr. • Ausgangsort: Tannheim;
- Gehzeit: 4 Std., • Teilnehmerzahl: 15
- Kinder bis 13 Jahren m. Ihren Eltern;
- Ltg.: Maria Eisele/ Silke Weidener-Loewen

NOVEMBER

SAMSTAG // 21.11.

Nachtwanderung

Unsere alljährliche Nachtwanderung zum „Wanderjahresausklang“ führt uns durch den heimischen Bergwald. Ausklang und Stärkung wie gewohnt in der Geschäftsstelle. Teller und Tassen mitbringen. Bilder des vergangenen Jahres bitte mitbringen.

- Abfahrt: 17.00 Uhr
- Stützpunkt: Geschäftsstelle
- Gehzeit: 1,5 Std.
- Teilnehmerzahl: 15 Kinder bis 13 Jahren mit Ihren Eltern
- Ltg.: Maria Eisele/ Silke Weidener-Loewen

DEZEMBER

FREITAGS IM DEZEMBER

Sternwarte Ottobeuren

An einem Freitagabend im Dezember werden wir uns in der Sternwarte Ottobeuren in's Weltall entführen lassen.

- Abfahrt: 18.30 Uhr
- Teilnehmerzahl: 15 Kinder bis 13 Jahren mit Ihren Eltern
- Ltg.: Maria Eisele/ Silke Weidener-Loewen



Familiengruppen Mindelkraxler FOTOS: Mario Leinsle

FAMILIENGRUPPE MINDELKRAXLER



MAI

SONNTAG // 17.05

Drachenköpfe - Burgruine Eisenberg

Wir treffen uns an der Schlossbergalm und laufen Richtung Drachenköpfe, dort bewaffnen wir uns mit Stirnlampe und Matschhose und erforschen eine echte Höhle. Wir sind schon gespannt, wer so mutig ist und sich durch die Höhle traut. Anschließend werden wir noch die Burgen erkunden und gemütlich in der Schlossbergalm einkehren.

- Leitung: Mario Leinsle

JUNI

SONNTAG // 14.06.

Starzlachklamm

Die Starzlachklamm ist ein Naturereignis der ganz besonderen Art, das wir uns natürlich nicht entgehen lassen wollen. In der Klamm stürzt das Wasser von mehreren Wasserfällen hinab. Bei schönem Wetter lädt der Gumpen noch zum Plantschen ein.

- Leitung: Mario Leinsle

JULI

SONNTAG // 12.07.

Hirschbachtobel - Bad Hindelang

Eine spannende Wanderung erwartet uns am Hirschbachtobel. Der schmale Steig führt an steilen Felswänden und schroffen Steinbrocken entlang des Baches, der immer wieder in wilden Wasserfällen über die Felsen stürzt. Wenn wir den imposanten Ausgang der Schlucht erreicht haben, werden wir mit einer wunderschönen Aussicht belohnt. • Leitung: Mario Leinsle

FREITAG BIS SONNTAG // 31.07. – 02.08.

Hüttenwochenende Schwandalpe

Dieses Jahr verbringen wir unser Hüttenwochenende auf der Schwandalpe. Die gemütliche Selbstversorgerhütte liegt im Konstanzer Tal im Oberallgäu. Wir wollen die Umgebung und den Erlebniswanderweg erkunden. Eine Nachtwanderung darf natürlich auch dieses Jahr nicht fehlen.

- Leitung: Mario Leinsle

AUGUST

Grillen am Turm

Bei sonnigem Wetter treffen wir uns mit der Familiengruppe Gipfelstürmer am Turm um einen gemütlichen Tag mit Klettern und Grillen zu verbringen.

- Leitung: Mario Leinsle

SEPTEMBER

Sonntag // 27.09.

Burgenwelt Ehrenberg-Highline179

Wir tauchen ins Mittelalter ein und bekommen einen spannenden Einblick in die damalige Zeit. Außerdem befindet sich in Reutte die längste Fußgängerhängebrücke der Welt, die zwei Burgenareale verbindet, die Ruine Ehrenberg mit dem Fort Claudia.

- Leitung: Mario Leinsle

OKTOBER

Sonntag // 25.10.

Teufelsküche Obergünzburg

Im Herbst ist es im Wald bei Obergünzburg besonders schön! Mit Helm, Seil und Karabiner wollen wir die Felsen der Teufelsküche erforschen und anschließend ein gemütliches Lager errichten.

- Leitung: Mario Leinsle

NOVEMBER

Sonntag // 08.11.

Mindelburg

Auf die Spuren von Georg von Frundsberg begeben wir uns im November. Bei einer Burgführung erfahren wir mehr über die Ritter und Burgfräulein. Vielleicht finden wir sogar noch einen Schatz?

- Leitung: Mario Leinsle

DEZEMBER

SAMSTAG // 05.12.

Adventliche Wanderung

Auch dieses Jahr gehen wir mit unseren Laternen zum Schrebergarten, wo Punsch und Plätzchen auf uns warten. Wir hoffen, dass die Kinder dieses Jahr wieder sooo brav waren und der Nikolaus was in seinem Sack dabei hat!

- Leitung: Mario Leinsle

SONSTIGES Klettern am Turm

Monatliches Klettern am Turm wird kurzfristig per WhatsApp geschickt.

- Leitung: Mario Leinsle



FOTO: Mario Leinsle

ORTSGRUPPE KIRCHHEIM

MAI



FREITAG // 01.05.

Radtour

Reizvolle Radtour, welche die beiden, Mindeltal- und Kammeltal- Radwege, zu einer Rundfahrt verbindet. Von Kirchheim aus geht es auf dem Mindeltalradweg auf flacher Strecke nach Pfaffenhausen. Von dort wechseln wir auf den Kammeltalradweg. Auf dem Abstecher zur Kammelquelle, und über Köngetried erwarten die Radfahrer die einzigen nennenswerten Steigungen. Danach geht es wieder genussvoll auf dem gut ausgebauten Mindeltalradweg über Dirlewang und Mindelheim zurück nach Pfaffenhausen und Kirchheim.

- Treffpunkt: Marktplatz Kirchheim
- Abfahrt: 08.00 Uhr
- Leitung: Roland Zech

DONNERSTAG // 07.05

Monatsversammlung



SONNTAG // 31.05

Schwäbische Alb

Die Schwäbische Alb, gemacht zum Radeln, Klettern und zum Wandern, mit reizvollen Städten und alten Schlössern. Auch ist die Schwäbische Alb ein Karstgebiet, in dem rund 2.500 Höhlen bekannt sind. Einige davon sind als Schauhöhlen ausgebaut. Die Schwäbische Alb ist einfach Spitze, denn da kann man sich wunderbar erholen.

- Ausgangspunkt: Irgendwo
- Abfahrt: 08.00 Uhr, PKW
- Leitung: Bernhard Riederle

SAMSTAG // 27.06.

Besuch des Fischer- und Gerberviertels in Ulm

Einst Heimat der Handwerker, haben sich heute im malerisch restaurierten Quartier Restaurants, Galerien und kleine Fachgeschäfte mit teils ungewöhnlichem Angebot etabliert. Auch das schiefste Hotel der Welt soll dort zu sehen sein. • Ausgangspunkt: Bahnhof Krumbach • Abfahrt: ca. 09.00 Uhr • Leitung: Josef Jaschek

JUNI

DONNERSTAG // 11.06

Monatsversammlung

SAMSTAG BIS SONNTAG // 13. - 14.06.

Arbeitseinsatz für den Wegebautrup

Der Winter hat wieder seine Spuren hinterlassen, die unsere fleißigen Helfer am Wochenende wieder beseitigen.

- Abfahrt: 06.00 Uhr, PKW
- Leitung: Zech Roland

JULI

DONNERSTAG // 09.07

Monatsversammlung



SONNTAG // 19.07.

Einstein, 1.866 m

Die Wanderung auf den Einstein, auf den ein schmaler Steig führt, verspricht eine gute Rundumsicht auf die anderen Tannheimer Berge und insgesamt auf die Allgäuer Alpen. Es bestehen zwei unterschiedliche Zugänge zum Gipfel: Der südliche Weg führt von Tannheim herauf, der nördliche, auch etwas kniffligere, beginnt auf dem Gemeindegebiet von Pfronten.

- Ausgangspunkt: Ein Parkplatz am Fuße des Einstein
- Aufstiegszeit: ca. 2 Std.
- Abfahrt: 08.00 Uhr, PKW
- Leitung: Bernhard Graf

AUGUST



SONNTAG // 02.08.

Über den Werner-Rietzler-Steig auf den Thaneller

Der Werner-Rietzler-Steig durch die schroffe Nordwand des Thanellers, verlangt dem Gipfelstürmer einen Höhenunterschied von 1.300 Metern und einige Kraxeleien ab. Der Steig bietet herrliche Tiefblicke und wilde Felsformationen. Eine Tour auf diesen Aussichtsberg der Sonderklasse, ist also kein Zufall.

- Ausgangspunkt: Liftparkplatz vor Heiterwang
- Aufstiegszeit: ca. 4 Std.
- Abfahrt: 06.00 Uhr, PKW
- Leitung: Werner Wohlhaupter

SAMSTAG // 29.08.

Grillfest der Ortsgruppe

Die Ortsgruppe lädt alle Mitglieder an einem lauen Sommerabend ans Lagerfeuer ein. Also: Bringt gute Laune, Hunger und Durst mit. • Treffpunkt: 19.00 Uhr am Hollweiher in Kirchheim. • Leitung: Reinhold Kreuzer

SEPTEMBER



SONNTAG // 06.09.

Biketour im schönen Allgäu

Für manchen ist es eine Wohltat, beim Radfahren den Fahrtwind in den Haaren zu spüren, andere können sich erst so richtig entspannen, wenn sie auf einsamen Wald- und Wiesenpfaden unterwegs die Aussicht bewundern. Darum auf ins schöne Allgäu und die Sehenswürdigkeiten auf und neben der Strecke in vollen Zügen genießen.

- Ausgangspunkt: noch unbekannt:
- Abfahrt: 08.00 Uhr
- Leitung: Roland Zech

DONNERSTAG // 10.09.

Monatsversammlung



SONNTAG // 27.09.

Rote Flüh - Friedberger Klettersteig

Die Tour von Nesselwängle über das Gimpelhaus zur Roten Flüh und weiter über den Friedberger Klettersteig zum Schartschrofen gehört zu den beliebtesten und klassi-

schen Unternehmungen in diesem Gebiet. Sie eignet sich perfekt als Tagestour mit den Elementen Bergwandern und Klettersteig. Der Klettersteig ist nicht zu unterschätzen und sollte nicht ohne das obligatorische Klettersteigset begangen werden.

- Ausgangspunkt: Parkplatz Neuschwand-schlepplift
- Gehzeit: ca. 5 Std.
- Abfahrt: 07.00 Uhr, PKW
- Leitung: Markus Nusser

OKTOBER

DONNERSTAG // 08.10.

Monatsversammlung

SAMSTAG / SONNTAG // 10. - 11.10.

Hüttenschluss auf der Mindelheimer Hütte

Die Mindelheimer Hütte lädt alle Mitglieder zu ihrem Feste. Die Ortsgruppe wird auch in diesem Jahr wieder einen gemütlichen Abend auf der Hütte verbringen.

Reservierungen für die Übernachtungen sind direkt an die Mindelheimer Hütte zu

richten unter www.mindelheimer-huette.de / Reservierung.

- Ausgangspunkt: Mittelberg
- Gehzeit: 3 Std.
- Leitung: Hans Schmid



SAMSTAG / SONNTAG //
24. / 25.10.

Besuch der Mindelheimer Hütte im Winterraum

Nachdem der legendäre Hüttenschluss vorbei ist, und die Natur sich ihr Territorium wieder zurück erobert hat, wird die Ortsgruppe über das Gemstetal, in die Stille der Allgäuer Bergwelt zurückkehren.

- Ausgangspunkt: Parkplatz Ortsausgang Mittelberg
- Gehzeit: ca. 4 Std.
- Abfahrt: 08.00 Uhr, PKW
- Leitung: Werner Wohlhaupter

NOVEMBER

DONNERSTAG // 12.11.

Monatsversammlung

SAMSTAG // 21.11

Edelweißabend

Der Edelweißabend findet um 20.00 Uhr im Forum in Mindelheim statt. Ein buntes Programm, musikalische Unterhaltung mit Live Band und Tanz, erwartet uns. Alle Mitglieder und interessierte Nichtmitglieder sind herzlich eingeladen, um den Abschluss der Bergsaison gebührend zu feiern.



SONNTAG // 22.11.

Altherrenweg

Schöner Rundwanderweg von Oberammergau nach Unterammergau und zurück. Der ideale Ganzjahresspaziergang führt am Hangfuß des Aufackers entlang, knapp über dem Talboden. Der Blick schweift über die Moorböden hinüber zu den Ammergauer Bergen. Tatsächlich ein „Altherrenweg“ für alle Altersklassen.

- Ausgangspunkt: Tourist-Info Oberammergau
- Gehzeit: ca. 3,5 Std.
- Abfahrt: 08.00 Uhr, PKW
- Leitung: Bernhard Graf

SEPTEMBER

DONNERSTAG // 10.12.

Monatsversammlung

Kesselfleischessen in Tiefenried



MONTAG // 28.12.

Wanderung zwischen den Jahren

Unsere traditionelle Wanderung beginnt in Kirchheim und führt über Tiefenried, Richtung Haselbach ins Hagenbühl, dann zurück nach Kirchheim wo wir unsere Wanderung im Gasthaus Lechler beenden werden.

- Start ist 15 Uhr, Marktplatz Kirchheim
- Leitung: Reinhold Kreuzer

Unsere Tourenleiter

Bernhard Graf	08283-9202595
Werner Wohlhaupter	08266-1628
Josef Jaschek	08263-451
Hans Schmid	08266-1354
Roland Zech	08266-1889
Bernhard Riederle	08263-755
Reinhold Kreuzer	08266-459
Markus Nusser	08263-960526

Allgemeine Hinweise

Für minderjährige Tourenteilnehmer ist die Zustimmung der Erziehungsberechtigten erforderlich. Die Ausrüstung muss den Anforderungen der jeweiligen Veranstaltung genügen. Anmeldungen sind an die Geschäftsstelle der Sektion zu richten. Auskünfte über Art und Schwierigkeiten der Touren, notwendige Ausrüstungen und persönliche Anforderungen (Leistungsfähigkeit der Teilnehmer) erhalten Sie beim jeweiligen Tourenleiter. Soweit nichts Anderes vereinbart wurde, erfolgt die Abfahrt für Gemeinschaftsfahrten vor der Geschäftsstelle in der Luxenhoferstraße.

Reservierungen für Übernachtungen auf der Mindelheimer Hütte

können nur mit dem Anmeldeformular auf der Internetseite www.mindelheimer-huette.de unter „Reservierungen“ erfolgen. Hütteninfos über die Mindelheimer Hütte können unter Tel. 08322 700 153 abgefragt werden. Aktuelle Bilder von der WebCam unserer Mindelheimer Hütte finden Sie unter www.alpenverein-mindelheim.de.

Impressum

Sektion Mindelheim des Deutschen Alpenvereins (DAV) e.V.

1. Vorsitzender: Gerhard Groos
 2. Vorsitzender: Peter Wiedemann
- Schatzmeister: Dieter Jadasch

Bankverbindung:

Sparkasse Mindelheim
Int. Bank Account Number = IBAN:
DE05 7315 0000 0570 4035 43
SWIFT-BIC: BYLADEM1MLM
Konto-Nr.
570 403 543, BLZ 731 500 00
Gläubiger-ID-Nr.
DE88DAV00000112651

Bilder Titelseite: Robert Seitz (2);
Josef Schafnitzel (2); Stephan Baur (1)

Bildauswahl und Gestaltung: Josef Schafnitzel.

Verantwortlich für Text und Inhalt:
Gerhard Gross

Grafik & Layout: Satz & Grafik Jähn

Programmänderungen vorbehalten



Unterwegs in den Bergen

FOTOS: Robert Seitz



Mindelheimer Hütte, 2.013 m, Allgäuer Alpen

Hüttenreservierung unter www.mindelheimer-huette.de
Geöffnet: Von Anfang Juni bis Mitte Oktober

FOTOS: Josef Schafnitzel



Zustiege zur Mindelheimer Hütte

- Von Mittelberg (Weg Nr. 441) durch das Wildental ca. 3,5 Stunden.
- Vom Parkplatz der Fellhornbahn (Weg Nr. 441) durch das Rappental 4,5 Stunden.
- Von Mittelberg (Weg Nr. 444/443) durch das Gemstetal 3,5 bis 4 Stunden.
- Von Lechleiten (Weg Nr. 445) über den Schrofenpaß 2,5 bis 3 Stunden.




Bergtouren und Wanderungen

Aussichtsreiche Wanderungen mit Blick auf den Allgäuer Hauptkamm. Der Krumbacher Höhenweg und der Übergang zur Rappenseehütte sind besonders lohnend.

Mindelheimer Klettersteig

Der Mindelheimer Klettersteig ist sehr gut mit Drahtseilen, Klammern und Stiften versichert, er sollte jedoch nur von gut trainierten, absolut trittsicheren und schwindelfreien Bergsteigern begangen werden.



Klettern

Insgesamt gibt es im Einzugsbereich der Mindelheimer Hütte zwischenzeitlich mehr als 60 Klettertouren. Die meisten davon sind kurze Sportkletterrouten mit alpinem Klettergartencharakter.



Kletterführer
von Josef Schafnitzel
und Stephan Baur



Kletterführer
Mindelheimer Hütte
Mindelheimer Klettersteig

Josef Schafnitzel - Stephan Baur





Winter-Impressionen

**Maria Wiedemann und
Roland Arnold**

Theaterplatz 1, Mindelheim,

Tel. 08261-739230

www.Theater-Eck.de

Unsere Öffnungszeiten:

Montag bis Samstag 11.00 bis

14.00 Uhr, 17.00 bis 23.30 Uhr

Sonntag 11.00 bis 14.00 Uhr

Bei schönem Wetter Biergarten-
betrieb 17.00 bis 21.00 Uhr

Dienstag Ruhetag

Alpiner Stammtisch

Immer am letzten Donnerstag
im Monat, beginnend am 28.05.

Treffpunkt ab 19.30 Uhr





Sektion Mindelheim des
Deutschen Alpenvereins (DAV) e.V.
Geschäftsstelle: Luxenhoferstraße 1a
87719 Mindelheim



Öffnungszeiten der Geschäftsstelle: Mittwoch von 17.30-19.30 Uhr und Freitag von 15.30-19.30 Uhr.

Tel.: 08261 738073, Fax: 08261 738074; E-mail: info@alpenverein-mindelheim.de; www.alpenverein-mindelheim.de

Anmeldungen für Touren sind nur in der Geschäftsstelle möglich!